

## LIVRO DE LEIS

78/96

LEI Nº 2.271, DE 12 DE DEZEMBRO DE 1996


AUTORIZA O PODER EXECUTIVO A OUTORGAR ESCRITURAS  
PÚBLICAS DE IMÓVEIS.

MARIA DE LOURDES FRADIQUE DE CASTRO ANDRADE,  
Prefeita Municipal de Lorena, no uso das atribuições que lhe  
são conferidas por Lei,

F A Z S A B E R, que a Câmara Municipal aprovou e  
eu promulgo a seguinte Lei:

**Artigo 1º** - Fica o Poder Executivo autorizado a desafetar de  
sua destinação pública e autorizado a outorgar es-  
crituras públicas de doações dos seguintes imóveis:


- I - Casa de Morada nº 30 e respectivo terreno, da Rua  
Ten. Pedro de Oliveira, no Bairro Vila do Ipê, à  
SHIRLEY MARTINS RAMOS;
  - II - Casa de Morada nº 40 e respectivo terreno, da Rua  
Ten. Pedro de Oliveira, Bairro Vila do Ipê, à  
AILTON RIBEIRO;
  - III - Casa de Morada nº 50 e respectivo terreno, da  
Rua Ten. Pedro de Oliveira, no Bairro Vila do Ipê,  
à LUZIA PINTO DE OLIVEIRA;
  - IV - Casa de Morada nº 60 e respectivo terreno, da  
Rua Ten. Pedro de Oliveira, Bairro Vila do Ipê,  
à JOÃO BOSCO DOS SANTOS;
  - V - Casa de Morada nº 70 e respectivo terreno, da  
Rua Ten. Pedro de Oliveira, Bairro Vila do Ipê,  
à MARIA DE FÁTIMA DA SILVA;
  - VI - Casa de Morada nº 80 e respectivo terreno, da  
Rua Ten. Pedro de Oliveira, Bairro Vila do Ipê,  
à ANTONIO BENEDITO;
- [Handwritten signature]*



## LIVRO DE LEIS

## (CONTINUAÇÃO DA LEI Nº 2.271/96)

- VII - Casa de Morada nº 90 e respectivo terreno, da Rua Ten. Pedro de Oliveira, Bairro Vila do Ipê, à IEDÂNGELA DE SOUZA BONALDI;
- VIII - Casa de Morada nº 100 e respectivo terreno, da Rua Ten. Pedro de Oliveira, Bairro Vila do Ipê, à SEVERINA SANTIAGO GONÇALVES;
- IX - Casa de Morada nº 110 e respectivo terreno, da Rua Ten. Pedro de Oliveira, Bairro Vila do Ipê, à DINA MARIA DARIA;
- X - Casa de Morada nº 120 e respectivo terreno, da Rua Ten. Pedro de Oliveira, Bairro Vila do Ipê, à NESTOR DA SILVA;
- XI - Casa de Morada nº 50 e respectivo terreno, da Rua Mário Ferreira Reis, Bairro Vila do Ipê, à EDILBERTO DE SOUZA SILVA;
- XII - Casa de Morada nº 60 e respectivo terreno, da Rua Mário Ferrreira Reis, Bairro Vila do Ipê, à JOÃO CARLOS DA SILVA.
- XIII - Casa de Morada nº 70 e respectivo terreno, da Rua Mário Ferreira Reis, Bairro Vila do Ipê, à RUTH GONÇALVES DOS SANTOS;
- XIV - Casa de Morada nº 80 e respectivo terreno, da Rua Mário Ferreira Reis, Bairro Vila do Ipê, à PAULO DE FRANÇA MOTTA;
- XV - Casa de Morada nº 90 e respectivo terreno, da Rua Mário Ferreira Reis, Bairro Vila do Ipê, à WANDA MARIA DE SOUZA;
- XVI - Casa de Morada nº 100 e respectivo terreno, da Rua Mário Ferreira Reis, Bairro Vila do Ipê, à AURORA BARBOSA DA SILVA;



## LIVRO DE LEIS

## (CONTINUAÇÃO DA LEI Nº 2.271/96)

- XVII - Casa de Morada nº 105 e respectivo terreno, da Avenida 1, Bairro Vila do Ipê, à JOSÉ PAULINO DE JESUS;
- XVIII - Casa de Morada nº 115 e respectivo terreno, da Avenida 1, Bairro Vila do Ipê, à DULCINEIA LOPES RANGEL;
- XIX - Casa de Morada nº 14 e respectivo terreno, da Rua Tiradentes, Bairro Cidade Industrial, à PAULO XAVIER RIBEIRO;
- XX - Casa de Morada nº 24 e respectivo terreno, da Rua Tiradentes, Bairro Cidade Industrial, à ANTONIO CARLOS ALVARENGA;
- XXI - Casa de Morada nº 34 e respectivo terreno, da Rua Tiradentes, Bairro Cidade Industrial, à EUGÊNIA ALVES DE CARVALHO SILVA;
- XXII - Casa de Morada nº 44 e respectivo terreno, da Rua Tiradentes, Bairro Cidade Industrial, à IVO PIMENTA DE OLIVEIRA;
- XXIII - Casa de Morada nº 54 e respectivo terreno, da Rua Tiradentes, Bairro Cidade Industrial, à BENEDITO APARECIDO GOMES;
- XXIV - Casa de Morada nº 64 e respectivo terreno, da Rua Tiradentes, Bairro Cidade Industrial, à FLÁVIO ROBERTO DA SILVA;
- XXV - Casa de Morada nº 74 e respectivo terreno, da Rua Tiradentes, Bairro Cidade Industrial, à PEDRO ANTONIO;
- XXVI - Casa de Morada nº 84 e respectivo terreno, da Rua Tiradentes, Bairro Cidade Industrial, à ANTONIO LUZIA DE GODOI FILHO;



## LIVRO DE LEIS

## (CONTINUAÇÃO DA LEI Nº 2.271/96)

XXVII - Casa de Morada nº 94 e respectivo terreno, da Rua Tiradentes, Bairro Cidade Industrial, à INES PEREIRA DA SILVA;

XXVIII - Casa de Morada nº 104 e respectivo terreno, da Rua Tiradentes, Bairro Cidade Industrial, à ROMILDA AGRIPINA GONÇALVES;


XXIX - Casa de Morada nº 915 e respectivo terreno, da Rua Santa Catarina, Cidade Industrial, à FRANCISCO VIGILATO MARTINS;

XXX - Casa de Morada nº 925 e respectivo terreno, da Rua Santa Catarina, Bairro Cidade Industrial, à DOMINGOS MARQUES PINTO.

Artigo 2º - A atribuição dos imóveis aos beneficiários referidos no artigo anterior foi feita mediante sorteio realizado em praça pública, entre os servidores municipais que preenchem os seguintes requisitos:

- a) não ser proprietário de casa ou terreno, nem seu/sua cônjuge, companheiro/a;
- b) tenha no mínimo um filho dependente dos pais;
- c) tenha pelo menos 3 (três) anos de registro em carteira;
- d) que a renda familiar não ultrapasse a 4(quatro) salários mínimos e a do servidor/funcionário 2,85 salários mínimos;
- e) não tenha tido problemas disciplinares.

Artigo 3º - As doações por ocasião do sorteio permitidas através a presente Lei revestem-se das cláusulas de inalienabilidade e impenhorabilidade; os imóveis destinam-se exclusivamente a residência dos servidores



LIVRO DE LEIS


(CONTINUAÇÃO DA LEI Nº 2.271/96)

beneficiários e seus familiares, ficando vedado qualquer tipo de locação das unidades.

**Artigo 4º** - Eventual descumprimento de qualquer das determinações previstas nesta Lei, implicará na reversão do imóvel ao patrimônio municipal.


**Artigo 5º** - Esta Lei entrará em vigor na data de sua publicação, revogadas as disposições em contrário.

P.M. de Lorena, 12 de dezembro de 1996.


  
MARIA DE LOURDES FRADIQUE DE CASTRO ANDRADE  
Prefeita Municipal

  
CLEBER JOSÉ GUIMARÃES  
Procurador Chefe

Registrada em Livro próprio da SubSecretaria de Legislação da Procuradoria do Município e publicada no Paço Municipal.

  
MARIA ANTONIA PEREIRA  
Secretária Adjunta de Legislação

RELAÇÃO DOS SERVIDORES MUNICIPAIS SORTEADOS DAS 30  
CASAS POPULARES - 21.12.1995.

- 01 - SHIRLEY MARTINS RAMOS  
Rua Ten. Pedro de Oliveira, nº 30 - Vila do Ipê
- 02 - AILTON RIBEIRO  
Rua Ten. Pedro de Oliveira, nº 40 - Vila do Ipê
- 03 - LUZIA PINTO DE OLIVEIRA  
Rua Ten. Pedro de Oliveira, nº 50 - Vila do Ipê
- 04 - JOÃO BOSCO DOS SANTOS  
Rua Ten. Pedro de Oliveira, nº 60 - Vila do Ipê
- 05 - MARIA DE FÁTIMA DA SILVA  
Rua Ten. Pedro de Oliveira, nº 70 - Vila do Ipê
- 06 - ANTONIO BENEDITO  
Rua Ten. Pedro de Oliveira, nº 80 - Vila do Ipê
- 07 - IEDÂNGELA DE SOUZA BONALDI  
Rua Ten. Pedro de Oliveira, nº 90 - Vila do Ipê
- 08 - SEVERINA SANTIAGO GONÇALVES  
Rua Ten. Pedro de Oliveira, nº 100 - Vila do Ipê
- 09 - DINA MARIA FARIA  
Rua Ten. Pedro de Oliveira, nº 110 - Vila do Ipê
- 10 - NESTOR DA SILVA  
Rua Ten. Pedro de Oliveira, nº 120 - Vila do Ipê
- 11 - EDILBERTO DE SOUZA DA SILVA  
Rua Mário Ferreira Reis, nº 50 - Vila do Ipê
- 12 - JOÃO CARLOS BORGES DA SILVA  
Rua Mário Ferreira Reis, nº 60 - Vila do Ipê
- 13 - RUTH GONÇALVES DOS SANTOS  
Rua Mário Ferreira Reis, nº 70 - Vila do Ipê
- 

(CONTINUAÇÃO DA RELAÇÃO)

- 14 - PAULO DE FRANÇA MOTTA  
Rua Mário Ferreira Reis, nº 80 - Vila do Ipê
- 15 - WANDA MARIA DE SOUZA  
Rua Mário Ferreira Reis, nº 90 - Vila do Ipê
- 16 - AURORA BARBOSA DA SILVA  
Rua Mário Ferreira Reis, nº 100 - Vila do Ipê
- 17 - JOSÉ PAULINO DE JESUS  
Avenida 1, nº 105 - Vila do Ipê
- 18 - DULCINEIA LOPES RANGEL  
Avenida 1, nº 115 - Vila do Ipê
- 19 - PAULO XAVIER RIBEIRO  
Rua Tiradentes, nº 14 - Cidade Industrial
- 20 - ANTONIO CARLOS ALVARENGA  
Rua Tiradentes, nº 24 - Cidade Industrial
- 21 - EUGÊNIA ALVES DE CARVALHO SILVA  
Rua Tiradentes, nº 34 - Cidade Industrial
- 22 - IVO PIMENTA DE OLIVEIRA  
Rua Tiradentes, nº 44 - Cidade Industrial
- 23 - BENEDITO APARECIDO GOMES  
Rua Tiradentes, nº 54 - Cidade Industrial
- 24 - FLÁVIO ROBERTO DA SILVA  
Rua Tiradentes, nº 64 - Cidade Industrial
- 25 - PEDRO ANTONIO  
Rua Tiradentes, nº 74 - Cidade Industrial
- 26 - ANTONIO LUZIA DE GODOI FILHO  
Rua Tiradentes, nº 84 - Cidade Industrial
- 27 - INES PEREIRA DA SILVA  
Rua Tiradentes, nº 94 - Cidade Industrial



(CONTINUAÇÃO DA RELAÇÃO)

- 28 - ROMILDA AGRIPINA GONÇALVES  
Rua Tiradentes, nº 104 - Cidade Industrial
- 29 - FRANCISCO VIGILATO MARTINS  
Rua Santa Catarina, nº 915 - Cidade Industrial
- 30 - DOMINGOS SÁVIO MARQUES PINTO  
Rua Santa Catarina, nº 925 - Cidade Industrial

\*\*\*\*\*

\*\*\*\*\*

\*\*\*\*\*





## MEMORIAL DESCRITIVO

### Desmembramento da Quadra "5" na Vila do Ipê

- 01) - Imóvel :** Um terreno constituído pelo lote 01 e parte do lote 02, da quadra "5" do loteamento denominado Vila do Ipê, nesta cidade e município de Lorena, com frente para a Rua Mário Ferreira Reis, por onde mede 24,50 m; de um lado mede 25,00 m confinando com remanescente do lote 02; de outro lado, em curva na confluência a Ruas Mário Ferreira Reis e Avenida 1, mede 13,65 m; nos fundos que também pode ser frente mede 31,40 m confinando com a Avenida 1, encerrando a área de 339,74 m<sup>2</sup>.
- 02) - Imóvel :** Um terreno de formato retangular, constituído de parte do lote 02, da Quadra "5" do loteamento denominado Vila do Ipê, nesta cidade e município de Lorena, com frente para Rua Mário Ferreira Reis, onde mede 5,00 m; igual medida de largura nos fundos, onde confronta com remanescente do lote 02; 25,00 m da frente aos fundos em ambos os lados, confrontando do lado direito de quem da Rua olha o imóvel com parte remanescente do lote 03, e do lado esquerdo com remanescente do lote 02, encerrando a área de 125,00 m<sup>2</sup>, onde esta edificada a casa sob nº 50 da mesma rua com 35,87 m<sup>2</sup> de área construída.
- 03) - Imóvel :** Um terreno de formato retangular, constituído de parte dos lotes 03 e 09, da Quadra "5" do loteamento denominado Vila do Ipê, nesta cidade e município de Lorena, com frente para Rua Mário Ferreira Reis, onde mede 5,00 m; igual medida de largura nos fundos, onde confronta com remanescente do lote 09; 25,00 m da frente aos fundos em ambos os lados, confrontando do lado direito de quem da Rua olha o imóvel com parte remanescente do lote 03, e do lado esquerdo com parte remanescente do lote 02, encerrando a área de 125,00 m<sup>2</sup>, onde esta edificada a casa sob nº 60 da mesma rua com 35,87 m<sup>2</sup> de área construída.
- 04) - Imóvel :** Um terreno de formato retangular, constituído de parte dos lotes 03 e 09, da Quadra "5" do loteamento denominado Vila do Ipê, nesta cidade e município de Lorena, com frente para Rua Mário Ferreira Reis, onde mede 5,00 m; igual medida de largura nos fundos, onde confronta com parte remanescente do lote 09; 25,00 m da frente aos fundos em ambos os lados, confrontando do lado direito e esquerdo de quem da rua olha o imóvel com partes remanescentes

do lote 03, encerrando a área de 125,00 m<sup>2</sup>, onde esta edificada a casa sob nº 70 da mesma rua com 35,87 m<sup>2</sup> de área construída.

**05) - Imóvel :** Um terreno de formato retangular, constituído de parte dos lotes 03, 04 e 09, da Quadra "5" do loteamento denominado Vila do Ipê, nesta cidade e município de Lorena, com frente para Rua Mário Ferreira Reis, onde mede 5,00 m; igual medida de largura nos fundos, onde confronta com parte remanescente do lote 09, 25,00 m da frente aos fundos em ambos os lados, confrontando do lado direito de que da rua olha o imóvel, com parte remanescente do lote 04, e do lado esquerdo com parte remanescente do lote 03, encerrando a área de 125,00 m<sup>2</sup>, onde esta edificada a casa sob nº 80 da mesma rua com 35,87 m<sup>2</sup> de área construída.

**06) - Imóvel :** Um terreno de formato retangular, constituído de parte do lote 04, da Quadra "5" do loteamento denominado Vila do Ipê, nesta cidade e município de Lorena, com frente para Rua Mário Ferreira Reis, onde mede 5,00 m; igual medida de largura nos fundos, onde confronta com parte remanescente do lote 09, 20,00 m da frente aos fundos em ambos os lados, confrontando com partes remanescentes do lote 04, encerrando a área de 100,00 m<sup>2</sup>, onde esta edificada a casa sob nº 90 da mesma rua com 35,87 m<sup>2</sup> de área construída.

**07) - Imóvel :** Um terreno de formato retangular, constituído de parte do lote 04, da Quadra "5" do loteamento denominado Vila do Ipê, nesta cidade e município de Lorena, com frente para Rua Mário Ferreira Reis, onde mede 5,00 m; igual medida de largura nos fundos, onde confronta com parte remanescente do lote 09; 20,00 m da frente aos fundos em ambos os lados, confrontando do lado direito de que da rua olha o imóvel, com o lote 05 e parte do lote 06, e do lado esquerdo com parte do lote 04, encerrando a área de 100,00 m<sup>2</sup>, onde esta edificada a casa sob nº 100 da mesma rua com 35,87 m<sup>2</sup> de área construída.

**08) - Imóvel :** Um terreno de formato irregular, constituído de parte do lote 05, da Quadra "5" do loteamento denominado Vila do Ipê, nesta cidade e município de Lorena, com frente para Rua 9, onde mede 9,35 m em curva, na confluência com a Rua Mário Ferreira Reis; 4,50 m nos fundos onde confronta com parte do lote 04; 16,00 m do lado esquerdo, de quem da rua olha o imóvel, confrontando com a Rua Mário Ferreira Reis; 23,75 m do direito confrontando com parte remanescente do lote , encerrando a área de 96,62 m<sup>2</sup>, onde esta edificada a casa sob nº 30 da mesma rua com 35,87 m<sup>2</sup> de área construída.

- 09) - **Imóvel** : Um terreno de formato irregular, constituído de parte do lote 05, da Quadra "5" do loteamento denominado Vila do Ipê, nesta cidade e município de Lorena, com frente para Rua 9, onde mede 4,79 m em curva, na confluência com a Rua Mário Ferreira Reis; 4,50 m nos fundos onde confronta com parte do lote 04; 23,75 m do lado esquerdo, de quem da rua olha o imóvel, confrontando com parte remanescente do lote 05; 25,00 m do lado direito confrontando com parte remanescente do lote 05, encerrando a área de 110,99 m<sup>2</sup>, onde esta edificada a casa sob nº 40 da mesma rua com 35,87 m<sup>2</sup> de área construída.
- 10) - **Imóvel** : Um terreno de formato retangular, constituído de partes dos lotes 05 e 06, da Quadra "5" do loteamento denominado Vila do Ipê, nesta cidade e município de Lorena, com frente para Rua 9, onde mede 4,50 m; igual medida de largura nos fundos, onde confronta com parte do lote 04; 25,00 m da frente aos fundos em ambos os lados, confrontando do lado direito de que da rua olha o imóvel, com parte do lote 06, e do lado esquerdo com parte do lote 05, encerrando a área de 112,50 m<sup>2</sup>, onde esta edificada a casa sob nº 50 da mesma rua com 35,87 m<sup>2</sup> de área construída.
- 11) - **Imóvel** : Um terreno de formato retangular, constituído de parte do lote 06, da Quadra "5" do loteamento denominado Vila do Ipê, nesta cidade e município de Lorena, com frente para Rua 9, onde mede 4,50 m; igual medida de largura nos fundos, onde confronta com parte do lote 04; 25,00 m da frente aos fundos em ambos os lados, confrontando com partes remanescentes do lote 06, encerrando a área de 112,50 m<sup>2</sup>, onde esta edificada a casa sob nº 60 da mesma rua com 35,87 m<sup>2</sup> de área construída.
- 12) - **Imóvel** : Um terreno de formato retangular, constituído de partes dos lotes 06 e 07, da Quadra "5" do loteamento denominado Vila do Ipê, nesta cidade e município de Lorena, com frente para Rua 9, onde mede 4,50 m; igual medida de largura nos fundos, onde confronta com partes dos lotes 04 e 09; 25,00 m da frente aos fundos em ambos os lados, confrontando do lado direito de que da rua olha o imóvel, com parte do lote 07, e do lado esquerdo com parte do lote 06, encerrando a área de 112,50 m<sup>2</sup>, onde esta edificada a casa sob nº 70 da mesma rua com 35,87 m<sup>2</sup> de área construída.

- 13) - **Imóvel** : Um terreno de formato retangular, constituído de parte do lote 07, da Quadra "5" do loteamento denominado Vila do Ipê, nesta cidade e município de Lorena, com frente para Rua 9, onde mede 4,50 m; igual medida de largura nos fundos, onde confronta com parte do lote 09; 25,00 m da frente aos fundos em ambos os lados, confrontando com partes remanescentes do lote 07, encerrando a área de 112,50 m<sup>2</sup>, onde esta edificada a casa sob nº 80 da mesma rua com 35,87 m<sup>2</sup> de área construída.
- 14) - **Imóvel** : Um terreno de formato retangular, constituído de parte do lote 07, da Quadra "5" do loteamento denominado Vila do Ipê, nesta cidade e município de Lorena, com frente para Rua 9, onde mede 4,50 m; igual medida de largura nos fundos, onde confronta com parte do lote 09; 25,00 m da frente aos fundos em ambos os lados, confrontando do lado direito, de quem da rua olha o imóvel, com parte do lote 08, e do lado esquerdo com parte do lote 07 encerrando a área de 112,50 m<sup>2</sup>, onde esta edificada a casa sob nº 90 da mesma rua com 35,87 m<sup>2</sup> de área construída.
- 15) - **Imóvel** : Um terreno de formato retangular, constituído de parte do lote 08, da Quadra "5" do loteamento denominado Vila do Ipê, nesta cidade e município de Lorena, com frente para Rua 9, onde mede 4,50 m; igual medida de largura nos fundos, onde confronta com parte do lote 09; 25,00 m da frente aos fundos em ambos os lados, confrontando do lado direito, de quem da rua olha o imóvel, com parte do lote 08, e do lado esquerdo com parte do lote 07 encerrando a área de 112,50 m<sup>2</sup>, onde esta edificada a casa sob nº 100 da mesma rua com 35,87 m<sup>2</sup> de área construída.
- 16) - **Imóvel** : Um terreno de formato irregular, constituído de parte do lote 08, da Quadra "5" do loteamento denominado Vila do Ipê, nesta cidade e município de Lorena, com frente para Rua 9, onde mede 4,50 m; 3,50 m nos fundos onde confronta com parte do lote 09; no lado direito mede 25,50 m em dois segmentos de reta, sendo que o primeiro confronta com parte do lote 08 e mede 22,50 m, e o segundo faz ângulo interno de 150 ° com o primeiro, confrontando com a Avenida I em 3,00 m ate os fundos, com quem faz ângulo interno de 120 °; do lado esquerdo mede 25,00 m confrontando com parte do lote 08, encerrando a área de 111,25 m<sup>2</sup>, onde esta edificada a casa sob nº 110 da mesma rua com 35,87 m<sup>2</sup> de área construída.
- 17) - **Imóvel** : Um terreno de formato irregular, constituído de parte do lote 08, da Quadra "5" do loteamento denominado Vila do Ipê, nesta cidade e município de Lorena, com frente para Rua 9, onde mede 3,50 m;


10,56 m em curva, na confluência da Rua 9 com a Avenida 1; 16,50 m em reta confrontando com a Avenida 1; e 22,50 m no lado esquerdo, de quem da rua olha o imóvel, confrontando com parte do lote 08; encerrando a área de 124,30 m<sup>2</sup>, onde esta edificada a casa sob nº 120 da mesma rua com 35,87 m<sup>2</sup> de área construída.

**18) - Imóvel :** Um terreno de formato trapezoidal, constituído de parte do lote 09, da Quadra "5" do loteamento denominado Vila do Ipê, nesta cidade e município de Lorena, com frente para a Avenida 1, onde mede 5,80 m; 19,50 m do lado esquerdo, de quem da rua olha o imóvel, confrontando com partes remanescentes dos lotes 08, 07 e 06; 16,50 m do lado direito confrontando com parte do lote 09, e nos fundos mede 5,00 m, confrontando com parte do lote 04; encerrando a área de 90,00 m<sup>2</sup>, onde esta edificada a casa sob nº 115 da mesma Avenida com 35,87 m<sup>2</sup> de área construída.

**19) - Imóvel :** Um terreno de formato trapezoidal, constituído de parte do lote 09, da Quadra "5" do loteamento denominado Vila do Ipê, nesta cidade e município de Lorena, com frente para a Avenida 1, onde mede 5,80 m; 16,50 m do lado esquerdo, de quem da rua olha o imóvel, confrontando com parte remanescente do lote 09; 14,00 m do lado direito confrontando com outra parte remanescente do lote 09, e nos fundos mede 5,00 m, confrontando com parte do lote 04; encerrando a área de 76,25 m<sup>2</sup>, onde esta edificada a casa sob nº 105 da mesma Avenida com 35,87 m<sup>2</sup> de área construída.

**20) - Imóvel :** Um terreno de formato triangular, constituído de partes do lote 09 e 02, da Quadra "5" do loteamento denominado Vila do Ipê, nesta cidade e município de Lorena, com frente para a Avenida 1, onde mede 22,50 m; 20,00 m nos fundos onde confronta com partes remanescentes dos lotes 09 e 02; 11,00 m do lado esquerdo, de quem da rua olha o imóvel, confrontando com parte do lote 09, encerrando a área de 110,00 m<sup>2</sup>.

**Lorena, 25 de Março de 1991.**

  
ANTONIO WILLIANS B. GOMES  
Secretário de Arquitetura,  
Urbanismo e Meio Ambiente

## MEMORIAL DESCRITIVO

**Objetivo:** Desmembramento de um terreno pertencente à Prefeitura Municipal de Lorena, na quadra IV do loteamento denominado Vila Celina nesta cidade e município de Lorena matriculado sob o nº 7.830 - livro 08 fls. 25, no C.R.I.L. .

- 1) - Um terreno de formato retangular, desmembrado de área maior, na Quadra IV, do loteamento denominado Vila Celina, nesta cidade e município de Lorena, com frente para rua Tiradentes onde mede 5,00 m; igual medida de largura nos fundos, onde confronta com remanescente da área maior; 25,00 m da frente aos fundos, em ambos os lados confrontando com remanescentes da área maior, encerrando a área de 125,00 m<sup>2</sup>, onde esta edificada a casa sob nº 104 com frente para a mesma rua, com 35,87 m<sup>2</sup> de área construída.
- 2) - Um terreno de formato retangular, desmembrado de área maior, na Quadra IV, do loteamento denominado Vila Celina, nesta cidade e município de Lorena, com frente para rua Tiradentes onde mede 5,00 m; igual medida de largura nos fundos, onde confronta com remanescente da área maior; 25,00 m da frente aos fundos, em ambos os lados confrontando com remanescentes da área maior, encerrando a área de 125,00 m<sup>2</sup>, onde esta edificada a casa sob nº 94 com frente para a mesma rua, com 35,87 m<sup>2</sup> de área construída.
- 3) - Um terreno de formato retangular, desmembrado de área maior, na Quadra IV, do loteamento denominado Vila Celina, nesta cidade e município de Lorena, com frente para rua Tiradentes onde mede 5,00 m; igual medida de largura nos fundos, onde confronta com remanescente da área maior; 25,00 m da frente aos fundos, em ambos os lados confrontando com remanescentes da área maior, encerrando a área de 125,00 m<sup>2</sup>, onde esta edificada a casa sob nº 84 com frente para a mesma rua, com 35,87 m<sup>2</sup> de área construída.
- 4) - Um terreno de formato retangular, desmembrado de área maior, na Quadra IV, do loteamento denominado Vila Celina, nesta cidade e município de Lorena, com frente para rua Tiradentes onde mede 5,00 m; igual medida de

largura nos fundos, onde confronta com remanescente da área maior; 25,00 m da frente aos fundos, em ambos os lados confrontando com remanescentes da área maior, encerrando a área de 125,00 m<sup>2</sup>, onde esta edificada a casa sob nº 74 com frente para a mesma rua, com 35,87 m<sup>2</sup> de área construída.

- 5) - Um terreno de formato retangular, desmembrado de área maior, na Quadra IV, do loteamento denominado Vila Celina, nesta cidade e município de Lorena, com frente para rua Tiradentes onde mede 5,00 m; igual medida de largura nos fundos, onde confronta com remanescente da área maior; 25,00 m da frente aos fundos, em ambos os lados confrontando com remanescentes da área maior, encerrando a área de 125,00 m<sup>2</sup>, onde esta edificada a casa sob nº 64 com frente para a mesma rua, com 35,87 m<sup>2</sup> de área construída.
- 6) - Um terreno de formato retangular, desmembrado de área maior, na Quadra IV, do loteamento denominado Vila Celina, nesta cidade e município de Lorena, com frente para rua Tiradentes onde mede 5,00 m; igual medida de largura nos fundos, onde confronta com remanescente da área maior; 25,00 m da frente aos fundos, em ambos os lados confrontando com remanescentes da área maior, encerrando a área de 125,00 m<sup>2</sup>, onde esta edificada a casa sob nº 54 com frente para a mesma rua, com 35,87 m<sup>2</sup> de área construída.
- 7) - Um terreno de formato retangular, desmembrado de área maior, na Quadra IV, do loteamento denominado Vila Celina, nesta cidade e município de Lorena, com frente para rua Tiradentes onde mede 5,00 m; igual medida de largura nos fundos, onde confronta com remanescente da área maior; 25,00 m da frente aos fundos, em ambos os lados confrontando com remanescentes da área maior, encerrando a área de 125,00 m<sup>2</sup>, onde esta edificada a casa sob nº 44 com frente para a mesma rua, com 35,87 m<sup>2</sup> de área construída.
- 8) - Um terreno de formato retangular, desmembrado de área maior, na Quadra IV, do loteamento denominado Vila Celina, nesta cidade e município de Lorena, com frente para rua Tiradentes onde mede 5,00 m; igual medida de largura nos fundos, onde confronta com remanescente da área maior; 25,00 m da frente aos fundos, em ambos os lados confrontando com remanescentes da área maior, encerrando a área de 125,00 m<sup>2</sup>, onde esta


edificada a casa sob nº 34 com frente para a mesma rua, com 35,87 m<sup>2</sup> de área construída.

- 9) - Um terreno de formato retangular, desmembrado de área maior, na Quadra IV, do loteamento denominado Vila Celina, nesta cidade e município de Lorena, com frente para rua Tiradentes onde mede 5,00 m; igual medida de largura nos fundos, onde confronta com remanescente da área maior; 25,00 m da frente aos fundos, em ambos os lados confrontando com remanescentes da área maior, encerrando a área de 125,00 m<sup>2</sup>, onde esta edificada a casa sob nº 24 com frente para a mesma rua, com 35,87 m<sup>2</sup> de área construída.
- 10) - Um terreno de formato retangular, desmembrado de área maior, na Quadra IV, do loteamento denominado Vila Celina, nesta cidade e município de Lorena, com frente para rua Tiradentes onde mede 5,00 m; igual medida de largura nos fundos, onde confronta com remanescente da área maior; 25,00 m da frente aos fundos, em ambos os lados, confrontando do lado esquerdo, de quem da rua olha o imóvel, com remanescente da área maior, e do lado direito com a rua Santa Catarina, encerrando a área de 125,00 m<sup>2</sup>, onde esta edificada a casa sob nº 14 com frente para a mesma rua, com 35,87 m<sup>2</sup> de área construída.
- 11) - Um terreno de formato retangular, desmembrado de área maior, na Quadra IV, do loteamento denominado Vila Celina, nesta cidade e município de Lorena, com frente para rua Santa Catarina onde mede 6,00 m; igual medida de largura nos fundos, onde confronta com remanescente da área maior; 25,00 m da frente aos fundos, em ambos os lados confrontando com remanescentes da área maior, encerrando a área de 150,00 m<sup>2</sup>, onde esta edificada a casa sob nº 915 com frente para a mesma rua, com 35,87 m<sup>2</sup> de área construída.
- 12) - Um terreno de formato retangular, desmembrado de área maior, na Quadra IV, do loteamento denominado Vila Celina, nesta cidade e município de Lorena, com frente para rua Santa Catarina onde mede 6,00 m; igual medida de largura nos fundos, onde confronta com remanescente da área maior; 25,00 m da frente aos fundos, em ambos os lados confrontando do lado esquerdo, de quem da rua olha o imóvel, com remanescentes da área maior, e do lado direito com o lote 08 da mesma quadra IV, encerrando a área de 150,00 m<sup>2</sup>, onde esta edificada a casa sob nº 925 com frente para a mesma rua, com 35,87 m<sup>2</sup> de área construída.



**13)** - Um terreno de formato irregular, desmembrado de area maior, na Quadra IV, do loteamento denominado Vila Celina, nesta cidade e município de Lorena, com frente para rua São Judas Tadeu onde mede 37,00 m; 12,00 m de largura nos fundos, onde confronta com remanescente da área maior; no lado esquerdo, de quem da rua olha o imóvel, mede 45,00 m confrontando com o lote 01 e parte do lote 08, da mesma quadra IV, e do lado direito mede 70,00 m, em três segmentos de reta que formam ângulo reto entre si; medindo o primeiro 20,00 m confrontando com a rua Tiradentes, o segundo e terceiro medem consecutivamente, 25,00 m e 15,00 m, confrontando com a remanescentes da área maior, encerrando a área de 1.040,00 m<sup>2</sup>.

**Lorena, 14 de Março de 1991.**

  
**ANTONIO WILLIANS B. GOMES**  
Secretário de Arquitetura,  
Urbanismo e Meio Ambiente

## MEMORIAL DESCRITIVO

**Objetivo:** Desmembramento de um terreno pertencente à Prefeitura Municipal de Lorena, na quadra IV do loteamento denominado Vila Celina nesta cidade e município de Lorena matriculado sob o nº 7.830 - livro 08 fls. 25, no C.R.I.L. .

- 1) - Um terreno de formato retangular, desmembrado de área maior, na Quadra IV, do loteamento denominado Vila Celina, nesta cidade e município de Lorena, com frente para rua Tiradentes onde mede 5,00 m; igual medida de largura nos fundos, onde confronta com remanescente da área maior; 25,00 m da frente aos fundos, em ambos os lados confrontando com remanescentes da área maior, encerrando a área de 125,00 m<sup>2</sup>, onde esta edificada a casa sob nº 104 com frente para a mesma rua, com 35,87 m<sup>2</sup> de área construída.
- 2) - Um terreno de formato retangular, desmembrado de área maior, na Quadra IV, do loteamento denominado Vila Celina, nesta cidade e município de Lorena, com frente para rua Tiradentes onde mede 5,00 m; igual medida de largura nos fundos, onde confronta com remanescente da área maior; 25,00 m da frente aos fundos, em ambos os lados confrontando com remanescentes da área maior, encerrando a área de 125,00 m<sup>2</sup>, onde esta edificada a casa sob nº 94 com frente para a mesma rua, com 35,87 m<sup>2</sup> de área construída.
- 3) - Um terreno de formato retangular, desmembrado de área maior, na Quadra IV, do loteamento denominado Vila Celina, nesta cidade e município de Lorena, com frente para rua Tiradentes onde mede 5,00 m; igual medida de largura nos fundos, onde confronta com remanescente da área maior; 25,00 m da frente aos fundos, em ambos os lados confrontando com remanescentes da área maior, encerrando a área de 125,00 m<sup>2</sup>, onde esta edificada a casa sob nº 84 com frente para a mesma rua, com 35,87 m<sup>2</sup> de área construída.
- 4) - Um terreno de formato retangular, desmembrado de área maior, na Quadra IV, do loteamento denominado Vila Celina, nesta cidade e município de Lorena, com frente para rua Tiradentes onde mede 5,00 m; igual medida de

largura nos fundos, onde confronta com remanescente da área maior; 25,00 m da frente aos fundos, em ambos os lados confrontando com remanescentes da área maior, encerrando a área de 125,00 m<sup>2</sup>, onde esta edificada a casa sob nº 74 com frente para a mesma rua, com 35,87 m<sup>2</sup> de área construída.


- 5) - Um terreno de formato retangular, desmembrado de área maior, na Quadra IV, do loteamento denominado Vila Celina, nesta cidade e município de Lorena, com frente para rua Tiradentes onde mede 5,00 m; igual medida de largura nos fundos, onde confronta com remanescente da área maior; 25,00 m da frente aos fundos, em ambos os lados confrontando com remanescentes da área maior, encerrando a área de 125,00 m<sup>2</sup>, onde esta edificada a casa sob nº 64 com frente para a mesma rua, com 35,87 m<sup>2</sup> de área construída.
- 6) - Um terreno de formato retangular, desmembrado de área maior, na Quadra IV, do loteamento denominado Vila Celina, nesta cidade e município de Lorena, com frente para rua Tiradentes onde mede 5,00 m; igual medida de largura nos fundos, onde confronta com remanescente da área maior; 25,00 m da frente aos fundos, em ambos os lados confrontando com remanescentes da área maior, encerrando a área de 125,00 m<sup>2</sup>, onde esta edificada a casa sob nº 54 com frente para a mesma rua, com 35,87 m<sup>2</sup> de área construída.
- 7) - Um terreno de formato retangular, desmembrado de área maior, na Quadra IV, do loteamento denominado Vila Celina, nesta cidade e município de Lorena, com frente para rua Tiradentes onde mede 5,00 m; igual medida de largura nos fundos, onde confronta com remanescente da área maior; 25,00 m da frente aos fundos, em ambos os lados confrontando com remanescentes da área maior, encerrando a área de 125,00 m<sup>2</sup>, onde esta edificada a casa sob nº 44 com frente para a mesma rua, com 35,87 m<sup>2</sup> de área construída.
- 8) - Um terreno de formato retangular, desmembrado de área maior, na Quadra IV, do loteamento denominado Vila Celina, nesta cidade e município de Lorena, com frente para rua Tiradentes onde mede 5,00 m; igual medida de largura nos fundos, onde confronta com remanescente da área maior; 25,00 m da frente aos fundos, em ambos os lados confrontando com remanescentes da área maior, encerrando a área de 125,00 m<sup>2</sup>, onde esta

edificada a casa sob nº 34 com frente para a mesma rua, com 35,87 m<sup>2</sup> de área construída.

- 9) - Um terreno de formato retangular, desmembrado de área maior, na Quadra IV, do loteamento denominado Vila Celina, nesta cidade e município de Lorena, com frente para rua Tiradentes onde mede 5,00 m; igual medida de largura nos fundos, onde confronta com remanescente da área maior; 25,00 m da frente aos fundos, em ambos os lados confrontando com remanescentes da área maior, encerrando a área de 125,00 m<sup>2</sup>, onde esta edificada a casa sob nº 24 com frente para a mesma rua, com 35,87 m<sup>2</sup> de área construída.
  
- 10) - Um terreno de formato retangular, desmembrado de área maior, na Quadra IV, do loteamento denominado Vila Celina, nesta cidade e município de Lorena, com frente para rua Tiradentes onde mede 5,00 m; igual medida de largura nos fundos, onde confronta com remanescente da área maior; 25,00 m da frente aos fundos, em ambos os lados, confrontando do lado esquerdo, de quem da rua olha o imóvel, com remanescente da área maior, e do lado direito com a rua Santa Catarina, encerrando a área de 125,00 m<sup>2</sup>, onde esta edificada a casa sob nº 14 com frente para a mesma rua, com 35,87 m<sup>2</sup> de área construída.
  
- 11) - Um terreno de formato retangular, desmembrado de área maior, na Quadra IV, do loteamento denominado Vila Celina, nesta cidade e município de Lorena, com frente para rua Santa Catarina onde mede 6,00 m; igual medida de largura nos fundos, onde confronta com remanescente da área maior; 25,00 m da frente aos fundos, em ambos os lados confrontando com remanescentes da área maior, encerrando a área de 150,00 m<sup>2</sup>, onde esta edificada a casa sob nº 915 com frente para a mesma rua, com 35,87 m<sup>2</sup> de área construída.
  
- 12) - Um terreno de formato retangular, desmembrado de área maior, na Quadra IV, do loteamento denominado Vila Celina, nesta cidade e município de Lorena, com frente para rua Santa Catarina onde mede 6,00 m; igual medida de largura nos fundos, onde confronta com remanescente da área maior; 25,00 m da frente aos fundos, em ambos os lados confrontando do lado esquerdo, de quem da rua olha o imóvel, com remanescentes da área maior, e do lado direito com o lote 08 da mesma quadra IV, encerrando a área de 150,00 m<sup>2</sup>, onde esta edificada a casa sob nº 925 com frente para a mesma rua, com 35,87 m<sup>2</sup> de área construída.

13) - Um terreno de formato irregular, desmembrado de área maior, na Quadra IV, do loteamento denominado Vila Celina, nesta cidade e município de Lorena, com frente para rua São Judas Tadeu onde mede 37,00 m; 12,00 m de largura nos fundos, onde confronta com remanescente da área maior; no lado esquerdo, de quem da rua olha o imóvel, mede 45,00 m confrontando com o lote 01 e parte do lote 08, da mesma quadra IV, e do lado direito mede 70,00 m, em três segmentos de reta que formam ângulo reto entre si; medindo o primeiro 20,00 m confrontando com a rua Tiradentes, o segundo e terceiro medem consecutivamente, 25,00 m e 15,00 m, confrontando com a remanescentes da área maior, encerrando a área de 1.040,00 m<sup>2</sup>.

**Lorena, 14 de Março de 1991.**

  
**ANTONIO WILLIANS B. GOMES**  
Secretário de Arquitetura,  
Urbanismo e Meio Ambiente