

# PREFEITURA MUNICIPAL DE LORENA

## ESTADO DE SÃO PAULO

Fls. N.º

### LIVRO DE LEIS

LEI COMPLEMENTAR N.º 133 DE 03 DE AGOSTO DE 2012.

**DISPÕE SOBRE AUTORIZAÇÃO PARA A FAZENDA PÚBLICA MUNICIPAL DE LORENA ADQUIRIR OU DESAPROPRIAR JUDICIAL OU AMIGAVELMENTE ÁREAS DE TERRAS DE PROPRIEDADE INDÚSTRIA TEXTIL DIAMANTINA S. A.**

O Prefeito Municipal de Lorena, Estado de São Paulo, no uso de suas atribuições legais: faço saber que a Câmara decretou e EU sanciono e promulgo a seguinte **Lei Complementar**:

**Art. 1º.** Fica a Fazenda Pública Municipal de Lorena, representada por seu Prefeito, a comprar ou desapropriar por via judicial ou amigável, as seguintes áreas de terra:


***Lote 01 – Quadra A – Matrícula 17.934***

*Lote de terreno nº 01 (hum) da Quadra "A", do loteamento denominado Vila Nova de Lorena, nesta cidade, distrito, município e comarca de Lorena, com frente para a rua 02, medindo 12,00m (doze metros) mais ou menos de frente, mantendo a largura de 12,00 (doze metros) até os fundos, onde confina com o lote 03; 28,00m (vinte e oito metros) da frente para os fundos do lado esquerdo de quem da rua olha o imóvel, confinando com o loteamento Parque das Rodovias; 26,00m (vinte e seis metros) de frente aos fundos do lado direito de quem da rua olha o imóvel confinando com o lote 02, encerrando a área de 306,00m<sup>2</sup> (trezentos e seis metros quadrados).*

***Lote 02 – Quadra A – Matrícula 17.935***

*Lote de terreno nº 02 (dois) da Quadra "A", do loteamento denominado Vila Nova de Lorena, nesta cidade, distrito, município e comarca de Lorena, com frente para a rua 02, medindo 34,00m (trinta e quatro metros) de frente, compreendendo as ruas 02 e 01; 26,00 (vinte e seis metros) do lado esquerdo de quem da rua olha o imóvel, confinando com o lote 01 e nos fundos mede 12,00m (doze metros) confinando com o lote 03, encerrando a área de 288,00m<sup>2</sup> (duzentos e oitenta e oito metros quadrados), devido ao semicírculo na confluência das ruas 02 e 01.*

***Lote 03 – Quadra A – Matrícula 17.936***



# PREFEITURA MUNICIPAL DE LORENA

## ESTADO DE SÃO PAULO

Fls. N.º

### LIVRO DE LEIS

*Lote de terreno n.º 03 (três) da Quadra "A", do loteamento denominado Vila Nova de Lorena, nesta cidade, distrito, município e comarca de Lorena, com frente para a Rua "01", de formato retangular medindo 11,00m (onze metros) de frente, igual medida nos fundos, onde confronta com o loteamento Parque das Rodovias, por 24,00m (vinte e quatro metros) da frente aos fundos, em ambos os lados, confinando do lado direito de quem da rua olha o imóvel com o lote 04, do lado esquerdo com os lotes n.ºs 01 e 02, encerrando a área de 264,00m<sup>2</sup> (duzentos e sessenta e quatro metros quadrados).*

***Lote 04 – Quadra A – Matrícula 17.937***

*Lote de terreno n.º 04 (quatro) da Quadra "A", do loteamento denominado Vila Nova de Lorena, nesta cidade, distrito, município e comarca de Lorena, com frente para a Rua 01, de formato retangular, medindo 11,00m (onze metros) de frente, igual medida nos fundos, onde confronta com o loteamento Parque das Rodovias, por 24,00m (vinte e quatro metros) de frente aos fundos, em ambos os lados, confinando do lado direito de quem da rua olha o imóvel com o lote n.º 05, do lado esquerdo com o lote n.º 03, encerrando a área de 264,00m<sup>2</sup> (duzentos e sessenta e quatro metros quadrados).*


***Lote 05 – Quadra A – Matrícula 17.938***

*Lote de terreno n.º 05 (cinco) da Quadra "A", do loteamento denominado Vila Nova de Lorena, nesta cidade, distrito, município e comarca de Lorena, com frente para a Rua 01, de formato retangular, medindo 11,00m (onze metros) de frente, igual medida nos fundos, onde confronta com o loteamento Parque das Rodovias, por 24,00m (vinte e quatro metros) de frente aos fundos, em ambos os lados, confinando do lado direito de quem da rua olha o imóvel com o lote n.º 06, do lado esquerdo com o lote n.º 04, encerrando a área de 264,00m<sup>2</sup> (duzentos e sessenta e quatro metros quadrados).*

***Lote 07 – Quadra A – Matrícula 17.939***

*Lote de terreno n.º 07 (sete) da Quadra "A", do loteamento denominado Vila Nova de Lorena, nesta cidade, distrito, município e comarca de Lorena, com frente para a Rua 01, de formato retangular, medindo 10,00m (dez metros) de frente, igual medida nos fundos, onde confronta com o loteamento Parque das Rodovias, por 30,00m (trinta metros) de frente aos fundos, em ambos os lados, confinando do lado direito de quem da rua olha o imóvel com o lote n.º 08, do lado esquerdo com o lote n.º 06, encerrando a área de 300,00m<sup>2</sup> (trezentos metros quadrados).*

***Lote 08 – Quadra A – Matrícula 17.940***



# PREFEITURA MUNICIPAL DE LORENA

## ESTADO DE SÃO PAULO

Fls. N.º

### LIVRO DE LEIS

*Lote de terreno nº 08 (oito) da Quadra "A", do loteamento denominado Vila Nova de Lorena, nesta cidade, distrito, município e comarca de Lorena, com frente para a Rua 01, de formato retangular, medindo 10,00m (dez metros) de frente, igual medida nos fundos, onde confronta com o loteamento Parque das Rodovias, por 30,00m (trinta metros) de frente aos fundos, em ambos os lados, confinando do lado direito de quem da rua olha o imóvel com o lote nº 09, do lado esquerdo com o lote nº 07, encerrando a área de 300,00m<sup>2</sup> (trezentos metros quadrados).*

#### ***Lote 09 – Quadra A – Matrícula 17.941***

*Lote de terreno nº 09 (nove) da Quadra "A", do loteamento denominado Vila Nova de Lorena, nesta cidade, distrito, município e comarca de Lorena, com frente para a Rua 01, de formato retangular, medindo 10,00m (dez metros) de frente, igual medida nos fundos, onde confronta com o loteamento Parque das Rodovias, por 30,00m (trinta metros) de frente aos fundos, em ambos os lados, confinando do lado direito de quem da rua olha o imóvel com o lote nº 10, do lado esquerdo com o lote nº 08, encerrando a área de 300,00m<sup>2</sup> (trezentos metros quadrados).*

#### ***Lote 10 – Quadra A – Matrícula 17.942***


*Lote de terreno nº 10 (dez) da Quadra "A", do loteamento denominado Vila Nova de Lorena, nesta cidade, distrito, município e comarca de Lorena, com frente para a Rua 01, de formato retangular, medindo 10,00m (dez metros) de frente, igual medida nos fundos, onde confronta com o loteamento Parque das Rodovias, por 30,00m (trinta metros) de frente aos fundos, em ambos os lados, confinando do lado direito de quem da rua olha o imóvel com o lote nº 11, do lado esquerdo com o lote nº 09, encerrando a área de 300,00m<sup>2</sup> (trezentos metros quadrados).*

#### ***Lote 11 – Quadra A – Matrícula 17.943***

*Lote de terreno nº 11 (onze) da Quadra "A", do loteamento denominado Vila Nova de Lorena, nesta cidade, distrito, município e comarca de Lorena, com frente para a Rua 01, de formato retangular, medindo 10,00m (dez metros) de frente, igual medida nos fundos, onde confronta com o loteamento Parque das Rodovias, por 30,00m (trinta metros) de frente aos fundos, em ambos os lados, confinando do lado direito de quem da rua olha o imóvel com o lote nº 12, do lado esquerdo com o lote nº 10, encerrando a área de 300,00m<sup>2</sup> (trezentos metros quadrados).*

#### ***Lote 12 – Quadra A – Matrícula 17.944***

*Lote de terreno nº 12 (doze) da Quadra "A", do loteamento denominado Vila Nova de Lorena, nesta cidade, distrito, município e comarca de Lorena, com frente para a Rua 01, de formato retangular, medindo 10,00m (dez metros) de frente, igual medida nos fundos,*



# PREFEITURA MUNICIPAL DE LORENA

## ESTADO DE SÃO PAULO

Fls. N.º

### LIVRO DE LEIS

*onde confronta com o loteamento Parque das Rodovias, por 30,00m (trinta metros) de frente aos fundos, em ambos os lados, confinando do lado direito de quem da rua olha o imóvel com o lote nº 13, do lado esquerdo com o lote nº 11, encerrando a área de 300,00m<sup>2</sup> (trezentos metros quadrados).*

#### ***Lote 13 – Quadra A – Matrícula 17.945***

*Lote de terreno nº 13 (treza) da Quadra "A", do loteamento denominado Vila Nova de Lorena, nesta cidade, distrito, município e comarca de Lorena, com frente para a Rua 01, de formato retangular, medindo 10,00m (dez metros) de frente, igual medida nos fundos, onde confronta com o loteamento Parque das Rodovias, por 30,00m (trinta metros) de frente aos fundos, em ambos os lados, confinando do lado direito de quem da rua olha o imóvel com o lote nº 14, do lado esquerdo com o lote nº 12, encerrando a área de 300,00m<sup>2</sup> (trezentos metros quadrados).*

#### ***Lote 14 – Quadra A – Matrícula 17.946***


*Lote de terreno nº 14 (quatorze) da Quadra "A", do loteamento denominado Vila Nova de Lorena, nesta cidade, distrito, município e comarca de Lorena, com frente para a Rua 01, de formato retangular, medindo 10,00m (dez metros) de frente, igual medida nos fundos, onde confronta com o loteamento Parque das Rodovias, por 30,00m (trinta metros) de frente aos fundos, em ambos os lados, confinando do lado direito de quem da rua olha o imóvel com o lote nº 15, do lado esquerdo com o lote nº 13, encerrando a área de 300,00m<sup>2</sup> (trezentos metros quadrados).*

#### ***Lote 15 – Quadra A – Matrícula 17.947***

*Lote de terreno nº 15 (quinze) da Quadra "A", do loteamento denominado Vila Nova de Lorena, nesta cidade, distrito, município e comarca de Lorena, com frente para a Rua 01, de formato retangular, medindo 10,00m (dez metros) de frente, igual medida nos fundos, onde confronta com o loteamento Parque das Rodovias, por 30,00m (trinta metros) de frente aos fundos, em ambos os lados, confinando do lado direito de quem da rua olha o imóvel com o lote nº 16, do lado esquerdo com o lote nº 14, encerrando a área de 300,00m<sup>2</sup> (trezentos metros quadrados).*

#### ***Lote 16 – Quadra A – Matrícula 17.948***

*Lote de terreno nº 16 (dezesseis) da Quadra "A", do loteamento denominado Vila Nova de Lorena, nesta cidade, distrito, município e comarca de Lorena, com frente para a Rua 01, de formato retangular, medindo 10,00m (dez metros) de frente, igual medida nos fundos, onde confronta com o loteamento Parque das Rodovias, por 30,00m (trinta metros) de frente aos fundos, em ambos os lados, confinando do lado direito de quem da*



# PREFEITURA MUNICIPAL DE LORENA

## ESTADO DE SÃO PAULO

Fls. N.º

### LIVRO DE LEIS

rua olha o imóvel com o lote nº 17, do lado esquerdo com o lote nº 15, encerrando a área de 300,00m<sup>2</sup> (trezentos metros quadrados).

#### *Lote 17 – Quadra A – Matrícula 17.949*

Lote de terreno nº 17 (dezesete) da Quadra "A", do loteamento denominado Vila Nova de Lorena, nesta cidade, distrito, município e comarca de Lorena, com frente para a Rua 01, de formato retangular, medindo 10,00m (dez metros) de frente, igual medida nos fundos, onde confronta com o loteamento Parque das Rodovias, por 30,00m (trinta metros) de frente aos fundos, em ambos os lados, confinando do lado direito de quem da rua olha o imóvel com o lote nº 18, do lado esquerdo com o lote nº 16, encerrando a área de 300,00m<sup>2</sup> (trezentos metros quadrados).

#### *Lote 18 – Quadra A – Matrícula 17.950*


Lote de terreno nº 18 (dezoito) da Quadra "A", do loteamento denominado Vila Nova de Lorena, nesta cidade, distrito, município e comarca de Lorena, com frente para a Rua 01, de formato retangular, medindo 10,00m (dez metros) de frente, igual medida nos fundos, onde confronta com o loteamento Parque das Rodovias, por 30,00m (trinta metros) de frente aos fundos, em ambos os lados, confinando do lado direito de quem da rua olha o imóvel com o lote nº 19, do lado esquerdo com o lote nº 17, encerrando a área de 300,00m<sup>2</sup> (trezentos metros quadrados).

#### *Lote 19 – Quadra A – Matrícula 17.951*

Lote de terreno nº 19 (dezenove) da Quadra "A", do loteamento denominado Vila Nova de Lorena, nesta cidade, distrito, município e comarca de Lorena, com frente para a Rua 01, de formato retangular, medindo 10,00m (dez metros) de frente, igual medida nos fundos, onde confronta com o loteamento Parque das Rodovias, por 30,00m (trinta metros) de frente aos fundos, em ambos os lados, confinando do lado direito de quem da rua olha o imóvel com o lote nº 20, do lado esquerdo com o lote nº 18, encerrando a área de 300,00m<sup>2</sup> (trezentos metros quadrados).

#### *Lote 20 – Quadra A – Matrícula 17.952*

Lote de terreno nº 20 (vinte) da Quadra "A", do loteamento denominado Vila Nova de Lorena, nesta cidade, distrito, município e comarca de Lorena, com frente para a Rua 01, de formato retangular, medindo 10,00m (dez metros) de frente, igual medida nos fundos, onde confronta com o loteamento Parque das Rodovias, por 30,00m (trinta metros) de frente aos fundos, em ambos os lados, confinando do lado direito de quem da rua olha o imóvel com o lotes nºs 21, 22 e 23, do lado esquerdo com o lote nº 19, encerrando a área de 300,00m<sup>2</sup> (trezentos metros quadrados).



# PREFEITURA MUNICIPAL DE LORENA

## ESTADO DE SÃO PAULO

Fls. N.º

### LIVRO DE LEIS

#### Lote 21 – Quadra A – Matrícula 17.953

*Lote de terreno nº 21 (vinte e um) da Quadra "A", do loteamento denominado Vila Nova de Lorena, nesta cidade, distrito, município e comarca de Lorena, com frente para a Rua 04, medindo 36,12m (trinta e seis metros e doze centímetros) de frente, compreendendo as ruas 04 e 01; 30,00m (trinta metros), do lado direito de quem olha o imóvel, confinando com o lote 22 e nos fundos mede 10,00m (dez metros) confinando com o lote 20, encerrando a área de 282,00m<sup>2</sup> (duzentos e oitenta e dois metros quadrados), devido ao semicírculo na confluência das ruas 04 e 01.*

#### Lote 22 – Quadra A – Matrícula 17.954

*Lote de terreno nº 22 (vinte e dois) da Quadra "A", do loteamento denominado Vila Nova de Lorena, nesta cidade, distrito, município e comarca de Lorena, com frente para a Rua "04", de formato retangular, medindo 10,00m (dez metros) de frente, igual medida nos fundos, onde confronta com o lote nº 20, por 28,00m (vinte e oito metros) de frente aos fundos, em ambos os lados, confinando do lado direito de quem da rua olha o imóvel com o lote nº 23, do lado esquerdo com o lote nº 21, encerrando a área de 280,00m<sup>2</sup> (duzentos e oitenta metros quadrados).*


#### Lote 23 – Quadra A – Matrícula 17.955

*Lote de terreno nº 23 (vinte e três) da Quadra "A", do loteamento denominado Vila Nova de Lorena, nesta cidade, distrito, município e comarca de Lorena, com frente para a Rua "04", de formato retangular, medindo 10,00m (dez metros) de frente, igual medida nos fundos, onde confronta com o lote nº 20, por 28,00m (vinte e oito metros) de frente aos fundos, em ambos os lados, confinando do lado direito de quem da rua olha o imóvel com o loteamento Parque das Rodovias, e do lado esquerdo com o lote nº 21, encerrando a área de 280,00m<sup>2</sup> (duzentos e oitenta metros quadrados).*

#### Lote 01 – Quadra B – Matrícula 17.956

*Lote de terreno nº 01 (vinte e três) da Quadra "B", do loteamento denominado Vila Nova de Lorena, nesta cidade, distrito, município e comarca de Lorena, com frente para a Rua "02", medindo 43,00m (quarenta e três metros) de frente, compreendendo as Ruas 02 e 01; 36,00m (trinta e seis metros) do lado direito de quem da rua olha o imóvel, confrontando com o lote 46, e 10,00 (dez metros) nos fundos, confrontando com o lote 02, encerrando a área de 377,00m<sup>2</sup> (trezentos e setenta e sete metros quadrados), devido ao semicírculo na confluência das ruas 02 e 01.*

#### Lote 02 – Quadra B – Matrícula 17.957



# PREFEITURA MUNICIPAL DE LORENA

ESTADO DE SÃO PAULO

Fls. N.º

## LIVRO DE LEIS

*Lote de terreno n° 02 (dois) da Quadra "B", do loteamento denominado Vila Nova de Lorena, nesta cidade, distrito, município e comarca de Lorena, com frente para a Rua 01, de formato retangular, medindo 10,00m (dez metros) de frente, igual medida nos fundos, onde confronta com o lote n° 41, por 30,00m (trinta metros) da frente aos fundos, em ambos os lados, confinando do lado direito de quem da rua olha o imóvel com os lotes n°s 01, 46 e 45, do lado esquerdo com o lote n° 03, encerrando a área de 300,00 m<sup>2</sup> (trezentos metros quadrados).*

### ***Lote 03 – Quadra B – Matrícula 17.958***

*Lote de terreno n° 03 (três) da Quadra "B", do loteamento denominado Vila Nova de Lorena, nesta cidade, distrito, município e comarca de Lorena, com frente para a Rua 01, de formato retangular, medindo 10,00m (dez metros) de frente, igual medida nos fundos, onde confronta com o lote n° 40, por 30,00m (trinta metros) da frente aos fundos, em ambos os lados, confinando do lado direito de quem da rua olha o imóvel com os lotes n° 02 do lado esquerdo com o lote n° 04, encerrando a área de 300,00 m<sup>2</sup> (trezentos metros quadrados).*

### ***Lote 04 – Quadra B – Matrícula 17.959***


*Lote de terreno n° 04 (quatro) da Quadra "B", do loteamento denominado Vila Nova de Lorena, nesta cidade, distrito, município e comarca de Lorena, com frente para a Rua 01, de formato retangular, medindo 10,00m (dez metros) de frente, igual medida nos fundos, onde confronta com o lote n° 39, por 30,00m (trinta metros) da frente aos fundos, em ambos os lados, confinando do lado direito de quem da rua olha o imóvel com os lotes n° 03 do lado esquerdo com o lote n° 05, encerrando a área de 300,00 m<sup>2</sup> (trezentos metros quadrados).*

### ***Lote 05 – Quadra B – Matrícula 17.960***

*Lote de terreno n° 05 (cinco) da Quadra "B", do loteamento denominado Vila Nova de Lorena, nesta cidade, distrito, município e comarca de Lorena, com frente para a Rua 01, de formato retangular, medindo 10,00m (dez metros) de frente, igual medida nos fundos, onde confronta com o lote n° 38, por 30,00m (trinta metros) da frente aos fundos, em ambos os lados, confinando do lado direito de quem da rua olha o imóvel com os lotes n° 04 do lado esquerdo com o lote n° 06, encerrando a área de 300,00 m<sup>2</sup> (trezentos metros quadrados).*

### ***Lote 06 – Quadra B – Matrícula 17.961***

*Lote de terreno n° 06 (seis) da Quadra "B", do loteamento denominado Vila Nova de Lorena, nesta cidade, distrito, município e comarca de Lorena, com frente para a Rua 01,*



# PREFEITURA MUNICIPAL DE LORENA

## ESTADO DE SÃO PAULO

Fls. N.º

### LIVRO DE LEIS

*de formato retangular, medindo 10,00m (dez metros) de frente, igual medida nos fundos, onde confronta com o lote nº 37, por 30,00m (trinta metros) da frente aos fundos, em ambos os lados, confinando do lado direito de quem da rua olha o imóvel com os lotes nº 05 do lado esquerdo com o lote nº 07, encerrando a área de 300,00 m2 (trezentos metros quadrados).*

#### ***Lote 07 – Quadra B – Matrícula 17.962***

*Lote de terreno nº 07 (sete) da Quadra “B”, do loteamento denominado Vila Nova de Lorena, nesta cidade, distrito, município e comarca de Lorena, com frente para a Rua 01, de formato retangular, medindo 10,00m (dez metros) de frente, igual medida nos fundos, onde confronta com o lote nº 36, por 30,00m (trinta metros) da frente aos fundos, em ambos os lados, confinando do lado direito de quem da rua olha o imóvel com os lotes nº 06 do lado esquerdo com o lote nº 08, encerrando a área de 300,00 m2 (trezentos metros quadrados).*

#### ***Lote 08 – Quadra B – Matrícula 17.963***

*Lote de terreno nº 08 (oito) da Quadra “B”, do loteamento denominado Vila Nova de Lorena, nesta cidade, distrito, município e comarca de Lorena, com frente para a Rua 01, de formato retangular, medindo 10,00m (dez metros) de frente, igual medida nos fundos, onde confronta com o lote nº 35, por 30,00m (trinta metros) da frente aos fundos, em ambos os lados, confinando do lado direito de quem da rua olha o imóvel com os lotes nº 07 do lado esquerdo com o lote nº 09, encerrando a área de 300,00 m2 (trezentos metros quadrados).*


#### ***Lote 09 – Quadra B – Matrícula 17.964***

*Lote de terreno nº 09 (nove) da Quadra “B”, do loteamento denominado Vila Nova de Lorena, nesta cidade, distrito, município e comarca de Lorena, com frente para a Rua 01, de formato retangular, medindo 10,00m (dez metros) de frente, igual medida nos fundos, onde confronta com o lote nº 34, por 30,00m (trinta metros) da frente aos fundos, em ambos os lados, confinando do lado direito de quem da rua olha o imóvel com os lotes nº 08 do lado esquerdo com o lote nº 10, encerrando a área de 300,00 m2 (trezentos metros quadrados).*

#### ***Lote 10 – Quadra B – Matrícula 17.965***

*Lote de terreno nº 10 (dez) da Quadra “B”, do loteamento denominado Vila Nova de Lorena, nesta cidade, distrito, município e comarca de Lorena, com frente para a Rua 01, de formato retangular, medindo 10,00m (dez metros) de frente, igual medida nos fundos, onde confronta com o lote nº 33, por 30,00m (trinta metros) da frente aos fundos, em ambos os lados, confinando do lado direito de quem da rua olha o imóvel com os lotes nº*





# PREFEITURA MUNICIPAL DE LORENA

## ESTADO DE SÃO PAULO

Fls. N.º

### LIVRO DE LEIS

09 do lado esquerdo com o lote nº 11, encerrando a área de 300,00 m<sup>2</sup> (trezentos metros quadrados).

#### ***Lote 11 – Quadra B – Matrícula 17.966***

*Lote de terreno nº 11 (onze) da Quadra “B”, do loteamento denominado Vila Nova de Lorena, nesta cidade, distrito, município e comarca de Lorena, com frente para a Rua 01, de formato retangular, medindo 10,00m (dez metros) de frente, igual medida nos fundos, onde confronta com o lote nº 32, por 30,00m (trinta metros) da frente aos fundos, em ambos os lados, confinando do lado direito de quem da rua olha o imóvel com os lotes nº 10 do lado esquerdo com o lote nº 12, encerrando a área de 300,00 m<sup>2</sup> (trezentos metros quadrados).*

#### ***Lote 12 – Quadra B – Matrícula 17.967***

*Lote de terreno nº 12 (doze) da Quadra “B”, do loteamento denominado Vila Nova de Lorena, nesta cidade, distrito, município e comarca de Lorena, com frente para a Rua 01, de formato retangular, medindo 10,00m (dez metros) de frente, igual medida nos fundos, onde confronta com o lote nº 31, por 30,00m (trinta metros) da frente aos fundos, em ambos os lados, confinando do lado direito de quem da rua olha o imóvel com os lotes nº 11 do lado esquerdo com o lote nº 13, encerrando a área de 300,00 m<sup>2</sup> (trezentos metros quadrados).*


#### ***Lote 13 – Quadra B – Matrícula 17.968***

*Lote de terreno nº 13 (treze) da Quadra “B”, do loteamento denominado Vila Nova de Lorena, nesta cidade, distrito, município e comarca de Lorena, com frente para a Rua 01, de formato retangular, medindo 10,00m (dez metros) de frente, igual medida nos fundos, onde confronta com o lote nº 30, por 30,00m (trinta metros) da frente aos fundos, em ambos os lados, confinando do lado direito de quem da rua olha o imóvel com os lotes nº 12 do lado esquerdo com o lote nº 14, encerrando a área de 300,00 m<sup>2</sup> (trezentos metros quadrados).*

#### ***Lote 14 – Quadra B – Matrícula 17.969***

*Lote de terreno nº 14 (quatorze) da Quadra “B”, do loteamento denominado Vila Nova de Lorena, nesta cidade, distrito, município e comarca de Lorena, com frente para a Rua 01, de formato retangular, medindo 10,00m (dez metros) de frente, igual medida nos fundos, onde confronta com o lote nº 29, por 30,00m (trinta metros) da frente aos fundos, em ambos os lados, confinando do lado direito de quem da rua olha o imóvel com os lotes nº 13 do lado esquerdo com o lote nº 15, encerrando a área de 300,00 m<sup>2</sup> (trezentos metros quadrados).*

#### ***Lote 15 – Quadra B – Matrícula 17.970***



# PREFEITURA MUNICIPAL DE LORENA

## ESTADO DE SÃO PAULO

Fls. N.º

### LIVRO DE LEIS

*Lote de terreno n.º 15 (quinze) da Quadra "B", do loteamento denominado Vila Nova de Lorena, nesta cidade, distrito, município e comarca de Lorena, com frente para a Rua 01, de formato retangular, medindo 10,00m (dez metros) de frente, igual medida nos fundos, onde confronta com o lote n.º 28, por 30,00m (trinta metros) da frente aos fundos, em ambos os lados, confinando do lado direito de quem da rua olha o imóvel com os lotes n.º 14 do lado esquerdo com o lote n.º 16, encerrando a área de 300,00 m<sup>2</sup> (trezentos metros quadrados).*

***Lote 16 – Quadra B – Matrícula 17.971***

*Lote de terreno n.º 16 (dezesesseis) da Quadra "B", do loteamento denominado Vila Nova de Lorena, nesta cidade, distrito, município e comarca de Lorena, com frente para a Rua 01, de formato retangular, medindo 10,00m (dez metros) de frente, igual medida nos fundos, onde confronta com o lote n.º 27, por 30,00m (trinta metros) da frente aos fundos, em ambos os lados, confinando do lado direito de quem da rua olha o imóvel com os lotes n.º 15 do lado esquerdo com o lote n.º 17, encerrando a área de 300,00 m<sup>2</sup> (trezentos metros quadrados).*

***Lote 17 – Quadra B – Matrícula 17.972***


*Lote de terreno n.º 17 (dezesete) da Quadra "B", do loteamento denominado Vila Nova de Lorena, nesta cidade, distrito, município e comarca de Lorena, com frente para a Rua 01, de formato retangular, medindo 10,00m (dez metros) de frente, igual medida nos fundos, onde confronta com o lote n.º 27, por 30,00m (trinta metros) da frente aos fundos, em ambos os lados, confinando do lado direito de quem da rua olha o imóvel com os lotes n.º 16 do lado esquerdo com o lote n.º 18, encerrando a área de 300,00 m<sup>2</sup> (trezentos metros quadrados).*

***Lote 18 – Quadra B – Matrícula 17.973***

*Lote de terreno n.º 18 (dezoito) da Quadra "B", do loteamento denominado Vila Nova de Lorena, nesta cidade, distrito, município e comarca de Lorena, com frente para a Rua 01, de formato retangular, medindo 10,00m (dez metros) de frente, igual medida nos fundos, onde confronta com o lote n.º 25, por 30,00m (trinta metros) da frente aos fundos, em ambos os lados, confinando do lado direito de quem da rua olha o imóvel com os lotes n.º 17, do lado esquerdo com os lotes n.ºs 19, 20 e 21, encerrando a área de 300,00 m<sup>2</sup> (trezentos metros quadrados).*

***Lote 19 – Quadra B – Matrícula 17.974***

*Lote de terreno n.º 19 (dezenove) da Quadra "B", do loteamento denominado Vila Nova de Lorena, nesta cidade, distrito, município e comarca de Lorena, com frente para a Rua 04, esquina com a Rua 01, medindo 1,00m (um metro) de frente para a referida rua 04, 10,00m (dez metros) nos fundos, confinando com o lote 18; 30,00 (trinta metros) do lado que confina com o lote 20/ 21,00m (vinte e um metros) do lado que confina com a rua 01,*



# PREFEITURA MUNICIPAL DE LORENA

## ESTADO DE SÃO PAULO

Fls. N.º

### LIVRO DE LEIS

*todos na mesma quadra B, sendo certo que o terreno forma um semi círculo na confluência das ruas 04 e 01, num raio de 9,00m (nove metros) na extensão de 14,12m (quatorze metros e doze centímetros), encerrando a área de 282,00m<sup>2</sup> (duzentos e oitenta e dois metros quadrados).*

#### ***Lote 20 – Quadra B – Matrícula 17.975***

*Lote de terreno nº 20 (vinte) da Quadra “B”, do loteamento denominado Vila Nova de Lorena, nesta cidade, distrito, município e comarca de Lorena, com frente para a Rua 04, de formato retangular, medindo 10,00m (dez metros) de frente, igual medida nos fundos, onde confronta com o lote nº 18, por 30,00m (trinta metros) da frente aos fundos, em ambos os lados, confinando do lado direito de quem da rua olha o imóvel com os lotes nº 19, do lado esquerdo com o lote nº 21, encerrando a área de 300,00 m<sup>2</sup> (trezentos metros quadrados).*

#### ***Lote 21 – Quadra B – Matrícula 17.976***

*Lote de terreno nº 21 (vinte e um) da Quadra “B”, do loteamento denominado Vila Nova de Lorena, nesta cidade, distrito, município e comarca de Lorena, com frente para a Rua 04, de formato retangular, medindo 10,00m (dez metros) de frente, igual medida nos fundos, onde confronta com o lote nº 18, por 30,00m (trinta metros) da frente aos fundos, em ambos os lados, confinando do lado direito de quem da rua olha o imóvel com os lotes nº 20, do lado esquerdo com o lote nº 22, encerrando a área de 300,00 m<sup>2</sup> (trezentos metros quadrados).*


#### ***Lote 22 – Quadra B – Matrícula 17.977***

*Lote de terreno nº 22 (vinte e dois) da Quadra “B”, do loteamento denominado Vila Nova de Lorena, nesta cidade, distrito, município e comarca de Lorena, com frente para a Rua 04, de formato retangular, medindo 10,00m (dez metros) de frente, igual medida nos fundos, onde confronta com o lote nº 25, por 30,00m (trinta metros) da frente aos fundos, em ambos os lados, confinando do lado direito de quem da rua olha o imóvel com os lotes nº 21, do lado esquerdo com o lote nº 23, encerrando a área de 300,00 m<sup>2</sup> (trezentos metros quadrados).*

#### ***Lote 23 – Quadra B – Matrícula 17.978***

*Lote de terreno nº 23 (vinte e três) da Quadra “B”, do loteamento denominado Vila Nova de Lorena, nesta cidade, distrito, município e comarca de Lorena, com frente para a Rua 04, de formato retangular, medindo 10,00m (dez metros) de frente, igual medida nos fundos, onde confronta com o lote nº 25, por 30,00m (trinta metros) da frente aos fundos, em ambos os lados, confinando do lado direito de quem da rua olha o imóvel com os lotes nº 22, do lado esquerdo com o lote nº 24, encerrando a área de 300,00 m<sup>2</sup> (trezentos metros quadrados).*

#### ***Lote 24 – Quadra B – Matrícula 17.979***



# PREFEITURA MUNICIPAL DE LORENA

## ESTADO DE SÃO PAULO

Fls. N.º

### LIVRO DE LEIS

Lote de terreno n.º 24 (vinte e três) da Quadra "B", do loteamento denominado Vila Nova de Lorena, nesta cidade, distrito, município e comarca de Lorena, com frente para a Rua 04, esquina com a rua 03, medindo 1,00m (um metro) de frente para a referida rua 04; 10,00m (dez metros) nos fundos, confinando com o lote 25; 30,00m (trinta metros) do lado que confina com o lote 23; 21,00m (vinte e um metros) do lado que confina com a rua 03, todos da mesma Quadra B, sendo certo que o terreno forma um semi círculo na confluência das ruas 04 e 03, num raio de 9,00m (nove metros) na extensão de 14,12m (quatorze metros e doze centímetros) encerrando a área de 282,00m<sup>2</sup> (duzentos e oitenta e dois metros quadrados).

**Lote 25 – Quadra B – Matrícula 17.980**

Lote de terreno n.º 25 (vinte e cinco) da Quadra "B", do loteamento denominado Vila Nova de Lorena, nesta cidade, distrito, município e comarca de Lorena, com frente para a Rua 03, de formato retangular, medindo 10,00m (dez metros) de frente, igual medida nos fundos, onde confronta com o lote n.º 18, por 30,00m (trinta metros) da frente aos fundos, em ambos os lados, confinando do lado direito de quem da rua olha o imóvel com os lotes n.ºs 22, 23 e 24, do lado esquerdo com o lote n.ºs 26, encerrando a área de 300,00 m<sup>2</sup> (trezentos metros quadrados).

**Lote 26 – Quadra B – Matrícula 17.981**


Lote de terreno n.º 26 (vinte e seis) da Quadra "B", do loteamento denominado Vila Nova de Lorena, nesta cidade, distrito, município e comarca de Lorena, com frente para a Rua 03, de formato retangular, medindo 10,00m (dez metros) de frente, igual medida nos fundos, onde confronta com o lote n.º 17, por 30,00m (trinta metros) da frente aos fundos, em ambos os lados, confinando do lado direito de quem da rua olha o imóvel com os lotes n.º 25, do lado esquerdo com o lote n.º 27, encerrando a área de 300,00 m<sup>2</sup> (trezentos metros quadrados).

**Lote 27 – Quadra B – Matrícula 17.982**

Lote de terreno n.º 27 (vinte e sete) da Quadra "B", do loteamento denominado Vila Nova de Lorena, nesta cidade, distrito, município e comarca de Lorena, com frente para a Rua 03, de formato retangular, medindo 10,00m (dez metros) de frente, igual medida nos fundos, onde confronta com o lote n.º 16, por 30,00m (trinta metros) da frente aos fundos, em ambos os lados, confinando do lado direito de quem da rua olha o imóvel com os lotes n.º 26, do lado esquerdo com o lote n.º 28, encerrando a área de 300,00 m<sup>2</sup> (trezentos metros quadrados).

**Lote 28 – Quadra B – Matrícula 17.983**

Lote de terreno n.º 28 (vinte e oito) da Quadra "B", do loteamento denominado Vila Nova de Lorena, nesta cidade, distrito, município e comarca de Lorena, com frente para a Rua 03, de formato retangular, medindo 10,00m (dez metros) de frente, igual medida nos fundos, onde confronta com o lote n.º 15, por 30,00m (trinta metros) da frente aos fundos, em ambos os lados, confinando do lado direito de quem da rua olha o imóvel com os



# PREFEITURA MUNICIPAL DE LORENA

## ESTADO DE SÃO PAULO

Fls. N.º

### LIVRO DE LEIS

lotes n.º 27, do lado esquerdo com o lote n.º 29, encerrando a área de 300,00 m<sup>2</sup> (trezentos metros quadrados).

#### **Lote 29 – Quadra B – Matrícula 17.984**

Lote de terreno n.º 29 (vinte e nove) da Quadra “B”, do loteamento denominado Vila Nova de Lorena, nesta cidade, distrito, município e comarca de Lorena, com frente para a Rua 03, de formato retangular, medindo 10,00m (dez metros) de frente, igual medida nos fundos, onde confronta com o lote n.º 14, por 30,00m (trinta metros) da frente aos fundos, em ambos os lados, confinando do lado direito de quem da rua olha o imóvel com os lotes n.º 28, do lado esquerdo com o lote n.º 30, encerrando a área de 300,00 m<sup>2</sup> (trezentos metros quadrados).

#### **Lote 30 – Quadra B – Matrícula 17.985**

Lote de terreno n.º 30 (trinta) da Quadra “B”, do loteamento denominado Vila Nova de Lorena, nesta cidade, distrito, município e comarca de Lorena, com frente para a Rua 03, de formato retangular, medindo 10,00m (dez metros) de frente, igual medida nos fundos, onde confronta com o lote n.º 13, por 30,00m (trinta metros) da frente aos fundos, em ambos os lados, confinando do lado direito de quem da rua olha o imóvel com os lotes n.º 29, do lado esquerdo com o lote n.º 31, encerrando a área de 300,00 m<sup>2</sup> (trezentos metros quadrados).

#### **Lote 31 – Quadra B – Matrícula 17.986**


Lote de terreno n.º 31 (trinta e um) da Quadra “B”, do loteamento denominado Vila Nova de Lorena, nesta cidade, distrito, município e comarca de Lorena, com frente para a Rua 03, de formato retangular, medindo 10,00m (dez metros) de frente, igual medida nos fundos, onde confronta com o lote n.º 12, por 30,00m (trinta metros) da frente aos fundos, em ambos os lados, confinando do lado direito de quem da rua olha o imóvel com os lotes n.º 30, do lado esquerdo com o lote n.º 32, encerrando a área de 300,00 m<sup>2</sup> (trezentos metros quadrados).

#### **Lote 32 – Quadra B – Matrícula 17.987**

Lote de terreno n.º 32 (trinta e dois) da Quadra “B”, do loteamento denominado Vila Nova de Lorena, nesta cidade, distrito, município e comarca de Lorena, com frente para a Rua 03, de formato retangular, medindo 10,00m (dez metros) de frente, igual medida nos fundos, onde confronta com o lote n.º 11, por 30,00m (trinta metros) da frente aos fundos, em ambos os lados, confinando do lado direito de quem da rua olha o imóvel com os lotes n.º 31, do lado esquerdo com o lote n.º 33, encerrando a área de 300,00 m<sup>2</sup> (trezentos metros quadrados).

#### **Lote 33 – Quadra B – Matrícula 17.988**

Lote de terreno n.º 33 (trinta e três) da Quadra “B”, do loteamento denominado Vila Nova de Lorena, nesta cidade, distrito, município e comarca de Lorena, com frente para



# PREFEITURA MUNICIPAL DE LORENA

## ESTADO DE SÃO PAULO

Fls. N.º

### LIVRO DE LEIS

a Rua 03, de formato retangular, medindo 10,00m (dez metros) de frente, igual medida nos fundos, onde confronta com o lote nº 10, por 30,00m (trinta metros) da frente aos fundos, em ambos os lados, confinando do lado direito de quem da rua olha o imóvel com os lotes nº 32, do lado esquerdo com o lote nº 34, encerrando a área de 300,00 m<sup>2</sup> (trezentos metros quadrados).

#### ***Lote 34 – Quadra B – Matrícula 17.989***

Lote de terreno nº 34 (trinta e quatro) da Quadra “B”, do loteamento denominado Vila Nova de Lorena, nesta cidade, distrito, município e comarca de Lorena, com frente para a Rua 03, de formato retangular, medindo 10,00m (dez metros) de frente, igual medida nos fundos, onde confronta com o lote nº 09, por 30,00m (trinta metros) da frente aos fundos, em ambos os lados, confinando do lado direito de quem da rua olha o imóvel com os lotes nº 33, do lado esquerdo com o lote nº 35, encerrando a área de 300,00 m<sup>2</sup> (trezentos metros quadrados).

#### ***Lote 35 – Quadra B – Matrícula 17.990***


Lote de terreno nº 35 (trinta e cinco) da Quadra “B”, do loteamento denominado Vila Nova de Lorena, nesta cidade, distrito, município e comarca de Lorena, com frente para a Rua 03, de formato retangular, medindo 10,00m (dez metros) de frente, igual medida nos fundos, onde confronta com o lote nº 08, por 30,00m (trinta metros) da frente aos fundos, em ambos os lados, confinando do lado direito de quem da rua olha o imóvel com os lotes nº 34, do lado esquerdo com o lote nº 36, encerrando a área de 300,00 m<sup>2</sup> (trezentos metros quadrados).

#### ***Lote 36 – Quadra B – Matrícula 17.991***

Lote de terreno nº 36 (trinta e seis) da Quadra “B”, do loteamento denominado Vila Nova de Lorena, nesta cidade, distrito, município e comarca de Lorena, com frente para a Rua 03, de formato retangular, medindo 10,00m (dez metros) de frente, igual medida nos fundos, onde confronta com o lote nº 07, por 30,00m (trinta metros) da frente aos fundos, em ambos os lados, confinando do lado direito de quem da rua olha o imóvel com os lotes nº 35, do lado esquerdo com o lote nº 37, encerrando a área de 300,00 m<sup>2</sup> (trezentos metros quadrados).

#### ***Lote 37 – Quadra B – Matrícula 17.992***

Lote de terreno nº 37 (trinta e sete) da Quadra “B”, do loteamento denominado Vila Nova de Lorena, nesta cidade, distrito, município e comarca de Lorena, com frente para a Rua 03, de formato retangular, medindo 10,00m (dez metros) de frente, igual medida nos fundos, onde confronta com o lote nº 06, por 30,00m (trinta metros) da frente aos fundos, em ambos os lados, confinando do lado direito de quem da rua olha o imóvel com os lotes nº 36, do lado esquerdo com o lote nº 38, encerrando a área de 300,00 m<sup>2</sup> (trezentos metros quadrados).



# PREFEITURA MUNICIPAL DE LORENA

## ESTADO DE SÃO PAULO

Fls. N.º

### LIVRO DE LEIS

#### ***Lote 38 – Quadra B – Matrícula 17.993***

*Lote de terreno nº 38 (trinta e oito) da Quadra “B”, do loteamento denominado Vila Nova de Lorena, nesta cidade, distrito, município e comarca de Lorena, com frente para a Rua 03, de formato retangular, medindo 10,00m (dez metros) de frente, igual medida nos fundos, onde confronta com o lote nº 05, por 30,00m (trinta metros) da frente aos fundos, em ambos os lados, confinando do lado direito de quem da rua olha o imóvel com os lotes nº 37, do lado esquerdo com o lote nº 39, encerrando a área de 300,00 m2 (trezentos metros quadrados).*

#### ***Lote 39 – Quadra B – Matrícula 17.994***

*Lote de terreno nº 39 (trinta e nove) da Quadra “B”, do loteamento denominado Vila Nova de Lorena, nesta cidade, distrito, município e comarca de Lorena, com frente para a Rua 03, de formato retangular, medindo 10,00m (dez metros) de frente, igual medida nos fundos, onde confronta com o lote nº 04, por 30,00m (trinta metros) da frente aos fundos, em ambos os lados, confinando do lado direito de quem da rua olha o imóvel com os lotes nº 38, do lado esquerdo com o lote nº 40, encerrando a área de 300,00 m2 (trezentos metros quadrados).*

#### ***Lote 40 – Quadra B – Matrícula 17.995***


*Lote de terreno nº 40 (quarenta) da Quadra “B”, do loteamento denominado Vila Nova de Lorena, nesta cidade, distrito, município e comarca de Lorena, com frente para a Rua 03, de formato retangular, medindo 10,00m (dez metros) de frente, igual medida nos fundos, onde confronta com o lote nº 03, por 30,00m (trinta metros) da frente aos fundos, em ambos os lados, confinando do lado direito de quem da rua olha o imóvel com os lotes nº 39, do lado esquerdo com o lote nº 41, encerrando a área de 300,00 m2 (trezentos metros quadrados).*

#### ***Lote 41 – Quadra B – Matrícula 17.996***

*Lote de terreno nº 41 (quarenta e um) da Quadra “B”, do loteamento denominado Vila Nova de Lorena, nesta cidade, distrito, município e comarca de Lorena, com frente para a Rua 03, de formato retangular, medindo 10,00m (dez metros) de frente, igual medida nos fundos, onde confronta com o lote nº 02, por 30,00m (trinta metros) da frente aos fundos, em ambos os lados, confinando do lado direito de quem da rua olha o imóvel com os lotes nº 40, do lado esquerdo com os lotes nº 42, 43 e 44, encerrando a área de 300,00 m2 (trezentos metros quadrados).*

#### ***Lote 42 – Quadra B – Matrícula 17.997***

*Lote de terreno nº 42 (quarenta e dois) da Quadra “B”, do loteamento denominado Vila Nova de Lorena, nesta cidade, distrito, município e comarca de Lorena, com frente para a Rua 02, medindo 36,00m (trinta e seis metros) de frente, compreendendo as Ruas 02 e 03; 31,00m (trinta e um metros) do lado esquerdo de quem da rua olha o imóvel, confrontando com o lote 43 e nos fundos mede 10,00m (dez metros), confinando com o*



# PREFEITURA MUNICIPAL DE LORENA

## ESTADO DE SÃO PAULO

Fls. N.º

### LIVRO DE LEIS

*lote nº 41, encerrando a área de 288,00 m<sup>2</sup> (duzentos e oitenta e oito metros quadrados), devido ao semicírculo na confluência das ruas 02 e 03.*

#### ***Lote 43 – Quadra B – Matrícula 17.998***

*Lote de terreno nº 43 (quarenta e três) da Quadra “B”, do loteamento denominado Vila Nova de Lorena, nesta cidade, distrito, município e comarca de Lorena, com frente para a Rua 02, medindo 10,00m (dez metros) mais ou menos de frente, mantendo a largura de 10,00m (dez metros) até os fundos, onde confina com o lote 41; 31,00m (trinta e um metros) do lado direito de quem da rua olha o imóvel, confinando com o lote 42; e 32,00m (trinta e dois metros) do lado esquerdo, confinando com o lote 44, encerrando a área de 315,00m<sup>2</sup> (trezentos e quinze metros quadrados).*

#### ***Lote 44 – Quadra B – Matrícula 17.999***

*Lote de terreno nº 44 (quarenta e quatro) da Quadra “B”, do loteamento denominado Vila Nova de Lorena, nesta cidade, distrito, município e comarca de Lorena, com frente para a Rua 02, medindo 10,00m (dez metros) mais ou menos de frente, mantendo a largura de 10,00m (dez metros) até os fundos, onde confina com o lote 41; 32,00m (trinta e dois metros) do lado direito de quem da rua olha o imóvel, confrontando com o lote 43 e 33,00m (trinta e três metros) do lado esquerdo, confrontando com o lote 45, encerrando a área com 325,00m<sup>2</sup> (trezentos e vinte e cinco metros quadrados).*

#### ***Lote 45 – Quadra B – Matrícula 18.000***


*Lote de terreno nº 45 (quarenta e cinco) da Quadra “B”, do loteamento denominado Vila Nova de Lorena, nesta cidade, distrito, município e comarca de Lorena, com frente para a Rua 02, medindo 10,00 (dez metros) de frente, mantendo a largura de 10,00m (dez metros) até os fundos, onde confina com o lote 02; 33,00 (trinta e três metros) do lado direito de quem da rua olha o imóvel, confrontando com o lote 44; 35,00m (trinta e cinco metros) do lado esquerdo, confrontando com o lote 46, encerrando a área de 340,00 m<sup>2</sup> (trezentos e quarenta metros quadrados).*

#### ***Lote 46 – Quadra B – Matrícula 18.001***

*Lote de terreno nº 46 (quarenta e seis) da Quadra “B”, do loteamento denominado Vila Nova de Lorena, nesta cidade, distrito, município e comarca de Lorena, com frente para a Rua 02, medindo 10,00m (dez metros) mais ou menos de frente, mantendo a largura de 10,00m (dez metros) até os fundos, onde confina com o lote 02; 35,00m (trinta e cinco metros) da frente aos fundos do lado direito de quem da rua olha o imóvel, confinando com o lote 45; 36,00m (trinta e seis metros) da frente aos fundos do lado esquerdo, confinando com o lote 01, encerrando a área de 355,00m<sup>2</sup> (trezentos e cinquenta e cinco metros quadrados).*

#### ***Lote 01 – Quadra C – Matrícula 18.002***





# PREFEITURA MUNICIPAL DE LORENA

## ESTADO DE SÃO PAULO

Fls. N.º

### LIVRO DE LEIS

*Lote de terreno nº 01 (um) da Quadra "C", do loteamento denominado Vila Nova de Lorena, nesta cidade, distrito, município e comarca de Lorena, com frente para a Rua 02, medindo 34,00m (trinta e quatro metros) de frente, compreendendo as ruas 02 e 03; 28,00m (vinte e oito metros) do lado direito de quem da rua olha o imóvel, confrontando com o lote 44; 10,00m (dez metros) nos fundos, confrontando com o lote 1-A, encerrando a área de 258,00m<sup>2</sup> (duzentos e cinquenta e oito metros quadrados) devido ao semicírculo na confluência das ruas 02 e 03.*

#### ***Lote 01 – A – Quadra C – Matrícula 18.003***

*Lote de terreno nº 01-A (um A) da Quadra "C", do loteamento denominado Vila Nova de Lorena, nesta cidade, distrito, município e comarca de Lorena, com frente para a Rua 03, de formato retangular, medindo 10,00m (dez metros) de frente, igual medida de fundos, onde confronta com o lote 42, por 30,00m (trinta metros) de frente aos fundos em ambos os lados, confinando do lado direito de quem da rua olha o imóvel com os lotes nºs 01, 44 e 43, do lado esquerdo com o lote nº02, encerrando a área de 300,00m<sup>2</sup> (trezentos metros quadrados).*

#### ***Lote 02 – Quadra C – Matrícula 18.004***


*Lote de terreno nº 02 (dois) da Quadra "C", do loteamento denominado Vila Nova de Lorena, nesta cidade, distrito, município e comarca de Lorena, com frente para a Rua 03, de formato retangular, medindo 10,00m (dez metros) de frente, igual medida de fundos, onde confronta com o lote 39, por 30,00m (trinta metros) de frente aos fundos em ambos os lados, confinando do lado direito de quem da rua olha o imóvel com os lotes nº 01-A, do lado esquerdo com o lote nº 03, encerrando a área de 300,00m<sup>2</sup> (trezentos metros quadrados).*

#### ***Lote 03 – Quadra C – Matrícula 18.005***

*Lote de terreno nº 03 (três) da Quadra "C", do loteamento denominado Vila Nova de Lorena, nesta cidade, distrito, município e comarca de Lorena, com frente para a Rua 03, de formato retangular, medindo 10,00m (dez metros) de frente, igual medida de fundos, onde confronta com o lote 38, por 30,00m (trinta metros) de frente aos fundos em ambos os lados, confinando do lado direito de quem da rua olha o imóvel com os lotes nº 02, do lado esquerdo com o lote nº 04, encerrando a área de 300,00m<sup>2</sup> (trezentos metros quadrados).*

#### ***Lote 04 – Quadra C – Matrícula 18.006***

*Lote de terreno nº 04 (quatro) da Quadra "C", do loteamento denominado Vila Nova de Lorena, nesta cidade, distrito, município e comarca de Lorena, com frente para a Rua 03, de formato retangular, medindo 10,00m (dez metros) de frente, igual medida de fundos, onde confronta com o lote 37, por 30,00m (trinta metros) de frente aos fundos em ambos os lados, confinando do lado direito de quem da rua olha o imóvel com os lotes nº 03, do lado esquerdo com o lote nº 05, encerrando a área de 300,00m<sup>2</sup> (trezentos metros quadrados).*



# PREFEITURA MUNICIPAL DE LORENA

## ESTADO DE SÃO PAULO

Fls. N.º

### LIVRO DE LEIS

#### ***Lote 05 – Quadra C – Matrícula 18.007***

*Lote de terreno nº 05 (cinco) da Quadra "C", do loteamento denominado Vila Nova de Lorena, nesta cidade, distrito, município e comarca de Lorena, com frente para a Rua 03, de formato retangular, medindo 10,00m (dez metros) de frente, igual medida de fundos, onde confronta com o lote 36, por 30,00m (trinta metros) de frente aos fundos em ambos os lados, confinando do lado direito de quem da rua olha o imóvel com os lotes nº 04, do lado esquerdo com o lote nº 06, encerrando a área de 300,00m<sup>2</sup> (trezentos metros quadrados).*

#### ***Lote 06 – Quadra C – Matrícula 18.008***

*Lote de terreno nº 06 (seis) da Quadra "C", do loteamento denominado Vila Nova de Lorena, nesta cidade, distrito, município e comarca de Lorena, com frente para a Rua 03, de formato retangular, medindo 10,00m (dez metros) de frente, igual medida de fundos, onde confronta com o lote 35, por 30,00m (trinta metros) de frente aos fundos em ambos os lados, confinando do lado direito de quem da rua olha o imóvel com os lotes nº 05, do lado esquerdo com o lote nº 07, encerrando a área de 300,00m<sup>2</sup> (trezentos metros quadrados).*

#### ***Lote 07 – Quadra C – Matrícula 18.009***


*Lote de terreno nº 07 (sete) da Quadra "C", do loteamento denominado Vila Nova de Lorena, nesta cidade, distrito, município e comarca de Lorena, com frente para a Rua 03, de formato retangular, medindo 10,00m (dez metros) de frente, igual medida de fundos, onde confronta com o lote 34, por 30,00m (trinta metros) de frente aos fundos em ambos os lados, confinando do lado direito de quem da rua olha o imóvel com os lotes nº 06, do lado esquerdo com o lote nº 08, encerrando a área de 300,00m<sup>2</sup> (trezentos metros quadrados).*

#### ***Lote 08 – Quadra C – Matrícula 18.010***

*Lote de terreno nº 08 (oito) da Quadra "C", do loteamento denominado Vila Nova de Lorena, nesta cidade, distrito, município e comarca de Lorena, com frente para a Rua 03, de formato retangular, medindo 10,00m (dez metros) de frente, igual medida de fundos, onde confronta com o lote 33, por 30,00m (trinta metros) de frente aos fundos em ambos os lados, confinando do lado direito de quem da rua olha o imóvel com os lotes nº 07, do lado esquerdo com o lote nº 09, encerrando a área de 300,00m<sup>2</sup> (trezentos metros quadrados).*

#### ***Lote 09 – Quadra C – Matrícula 18.011***

*Lote de terreno nº 09 (nove) da Quadra "C", do loteamento denominado Vila Nova de Lorena, nesta cidade, distrito, município e comarca de Lorena, com frente para a Rua 03, de formato retangular, medindo 10,00m (dez metros) de frente, igual medida de fundos, onde confronta com o lote 32, por 30,00m (trinta metros) de frente aos fundos em ambos*



# PREFEITURA MUNICIPAL DE LORENA

## ESTADO DE SÃO PAULO

Fls. N.º

### LIVRO DE LEIS

os lados, confinando do lado direito de quem da rua olha o imóvel com os lotes nº 08, do lado esquerdo com o lote nº 10, encerrando a área de 300,00m<sup>2</sup> (trezentos metros quadrados).

#### ***Lote 10 – Quadra C – Matrícula 18.012***

Lote de terreno nº 10 (dez) da Quadra “C”, do loteamento denominado Vila Nova de Lorena, nesta cidade, distrito, município e comarca de Lorena, com frente para a Rua 03, de formato retangular, medindo 10,00m (dez metros) de frente, igual medida de fundos, onde confronta com o lote 31, por 30,00m (trinta metros) de frente aos fundos em ambos os lados, confinando do lado direito de quem da rua olha o imóvel com os lotes nº 09, do lado esquerdo com o lote nº 11, encerrando a área de 300,00m<sup>2</sup> (trezentos metros quadrados).

#### ***Lote 11 – Quadra C – Matrícula 18.013***

Lote de terreno nº 11 (onze) da Quadra “C”, do loteamento denominado Vila Nova de Lorena, nesta cidade, distrito, município e comarca de Lorena, com frente para a Rua 03, de formato retangular, medindo 10,00m (dez metros) de frente, igual medida de fundos, onde confronta com o lote 30, por 30,00m (trinta metros) de frente aos fundos em ambos os lados, confinando do lado direito de quem da rua olha o imóvel com os lotes nº 10, do lado esquerdo com o lote nº 12, encerrando a área de 300,00m<sup>2</sup> (trezentos metros quadrados).


#### ***Lote 12 – Quadra C – Matrícula 18.014***

Lote de terreno nº 12 (doze) da Quadra “C”, do loteamento denominado Vila Nova de Lorena, nesta cidade, distrito, município e comarca de Lorena, com frente para a Rua 03, de formato retangular, medindo 10,00m (dez metros) de frente, igual medida de fundos, onde confronta com o lote 29, por 30,00m (trinta metros) de frente aos fundos em ambos os lados, confinando do lado direito de quem da rua olha o imóvel com os lotes nº 11, do lado esquerdo com o lote nº 13, encerrando a área de 300,00m<sup>2</sup> (trezentos metros quadrados).

#### ***Lote 13 – Quadra C – Matrícula 18.015***

Lote de terreno nº 13 (treze) da Quadra “C”, do loteamento denominado Vila Nova de Lorena, nesta cidade, distrito, município e comarca de Lorena, com frente para a Rua 03, de formato retangular, medindo 10,00m (dez metros) de frente, igual medida de fundos, onde confronta com o lote 28, por 30,00m (trinta metros) de frente aos fundos em ambos os lados, confinando do lado direito de quem da rua olha o imóvel com os lotes nº 12, do lado esquerdo com o lote nº 14, encerrando a área de 300,00m<sup>2</sup> (trezentos metros quadrados).

#### ***Lote 14 – Quadra C – Matrícula 18.016***



# PREFEITURA MUNICIPAL DE LORENA

## ESTADO DE SÃO PAULO

Fls. N.º

### LIVRO DE LEIS

*Lote de terreno nº 14 (quatorze) da Quadra "C", do loteamento denominado Vila Nova de Lorena, nesta cidade, distrito, município e comarca de Lorena, com frente para a Rua 03, de formato retangular, medindo 10,00m (dez metros) de frente, igual medida de fundos, onde confronta com o lote 27, por 30,00m (trinta metros) de frente aos fundos em ambos os lados, confinando do lado direito de quem da rua olha o imóvel com os lotes nº 13, do lado esquerdo com o lote nº 15, encerrando a área de 300,00m<sup>2</sup> (trezentos metros quadrados).*

***Lote 15 – Quadra C – Matrícula 18.017***

*Lote de terreno nº 15 (quinze) da Quadra "C", do loteamento denominado Vila Nova de Lorena, nesta cidade, distrito, município e comarca de Lorena, com frente para a Rua 03, de formato retangular, medindo 10,00m (dez metros) de frente, igual medida de fundos, onde confronta com o lote 26, por 30,00m (trinta metros) de frente aos fundos em ambos os lados, confinando do lado direito de quem da rua olha o imóvel com os lotes nº 14, do lado esquerdo com o lote nº 16, encerrando a área de 300,00m<sup>2</sup> (trezentos metros quadrados).*

***Lote 16 – Quadra C – Matrícula 18.018***


*Lote de terreno nº 16 (dezesseis) da Quadra "C", do loteamento denominado Vila Nova de Lorena, nesta cidade, distrito, município e comarca de Lorena, com frente para a Rua 03, de formato retangular, medindo 10,00m (dez metros) de frente, igual medida de fundos, onde confronta com o lote 25, por 30,00m (trinta metros) de frente aos fundos em ambos os lados, confinando do lado direito de quem da rua olha o imóvel com os lotes nº 15, do lado esquerdo com o lote nº 17, encerrando a área de 300,00m<sup>2</sup> (trezentos metros quadrados).*

***Lote 17 – Quadra C – Matrícula 18.019***

*Lote de terreno nº 17 (dezesete) da Quadra "C", do loteamento denominado Vila Nova de Lorena, nesta cidade, distrito, município e comarca de Lorena, com frente para a Rua 03, de formato retangular, medindo 10,00m (dez metros) de frente, igual medida de fundos, onde confronta com o lote 24, por 30,00m (trinta metros) de frente aos fundos em ambos os lados, confinando do lado direito de quem da rua olha o imóvel com os lotes nº 16, do lado esquerdo com o lote nº 18, encerrando a área de 300,00m<sup>2</sup> (trezentos metros quadrados).*

***Lote 18 – Quadra C – Matrícula 18.020***

*Lote de terreno nº 18 (dezoito) da Quadra "C", do loteamento denominado Vila Nova de Lorena, nesta cidade, distrito, município e comarca de Lorena, com frente para a Rua 03, de formato retangular, medindo 10,00m (dez metros) de frente, igual medida de fundos, onde confronta com o lote 23, por 30,00m (trinta metros) de frente aos fundos em ambos os lados, confinando do lado direito de quem da rua olha o imóvel com os lotes nº 17, do lado esquerdo com o lote nº 19, encerrando a área de 300,00m<sup>2</sup> (trezentos metros quadrados).*



# PREFEITURA MUNICIPAL DE LORENA

## ESTADO DE SÃO PAULO

Fls. N.º

### LIVRO DE LEIS

#### *Lote 19 – Quadra C – Matrícula 18.021*

*Lote de terreno nº 19 (dezenove) da Quadra “C”, do loteamento denominado Vila Nova de Lorena, nesta cidade, distrito, município e comarca de Lorena, com frente para a Rua 03, de formato retangular, medindo 10,00m (dez metros) de frente, igual medida de fundos, onde confronta com o lote 22, por 30,00m (trinta metros) de frente aos fundos em ambos os lados, confinando do lado direito de quem da rua olha o imóvel com os lotes nº 18, do lado esquerdo com o lote nº 20, encerrando a área de 300,00m<sup>2</sup> (trezentos metros quadrados).*

#### *Lote 20 – Quadra C – Matrícula 18.022*


*Lote de terreno nº 20 (vinte) da Quadra “C”, do loteamento denominado Vila Nova de Lorena, nesta cidade, distrito, município e comarca de Lorena, com frente para a Rua 03, esquina com a rua 4, medindo 1,00m (um metro) de frente para a referida rua 03; 10,00m (dez metros) nos fundos, confinando com o lote 21; 30,00m (trinta metros) do lado direito de quem da rua olha o imóvel, confinando com o lote 19; 21,00m (vinte e um metros) do lado esquerdo, confinando com a rua 4, todos da mesma quadra C, sendo certo que o terreno forma um semicírculo na confluência das ruas 3 e 4, num raio de 9,00m (nove metros) na extensão de 14,12m (quatorze metros e doze centímetros), encerrando a área de 282,00m<sup>2</sup> (duzentos e oitenta e dois metros quadrados).*

#### *Lote 21 – Quadra C – Matrícula 18.023*

*Lote de terreno nº 21 (vinte e um) da Quadra “C”, do loteamento denominado Vila Nova de Lorena, nesta cidade, distrito, município e comarca de Lorena, com frente para a Rua 05, esquina com a rua 04, medindo 1,00m (um metro) de frente para a referida rua 05; 10,00m (dez metros) nos fundos, confinando com o lote 20; 30,00m (trinta metros) do lado direito de quem da rua olha o imóvel, confinando com o lote 22; 21,00m (vinte e um metros) do lado direito, confinando com a rua 04, sendo certo que o terreno forma um semicírculo na confluência das ruas 5 e 4, num raio de 9,00m (nove metros) na extensão de 14,12m (quatorze metros e doze centímetros), encerrando a área de 282,00m<sup>2</sup> (duzentos e oitenta e dois metros quadrados).*

#### *Lote 22 – Quadra C – Matrícula 18.024*

*Lote de terreno nº 22 (vinte e dois) da Quadra “C”, do loteamento denominado Vila Nova de Lorena, nesta cidade, distrito, município e comarca de Lorena, com frente para a Rua 05, de formato retangular, medindo 10,00m (dez metros) de frente, igual medida de fundos, onde confronta com o lote 19, por 30,00m (trinta metros) de frente aos fundos em ambos os lados, confinando do lado direito de quem da rua olha o imóvel com os lotes nº 21, do lado esquerdo com o lote nº 23, encerrando a área de 300,00m<sup>2</sup> (trezentos metros quadrados).*



# PREFEITURA MUNICIPAL DE LORENA

## ESTADO DE SÃO PAULO

Fls. N.º

### LIVRO DE LEIS

#### *Lote 23 – Quadra C – Matrícula 18.025*

*Lote de terreno n.º 23 (vinte e três) da Quadra "C", do loteamento denominado Vila Nova de Lorena, nesta cidade, distrito, município e comarca de Lorena, com frente para a Rua 05, de formato retangular, medindo 10,00m (dez metros) de frente, igual medida de fundos, onde confronta com o lote 18, por 30,00m (trinta metros) de frente aos fundos em ambos os lados, confinando do lado direito de quem da rua olha o imóvel com os lotes n.º 22, do lado esquerdo com o lote n.º 24, encerrando a área de 300,00m<sup>2</sup> (trezentos metros quadrados).*

#### *Lote 24 – Quadra C – Matrícula 18.026*

*Lote de terreno n.º 24 (vinte e dois) da Quadra "C", do loteamento denominado Vila Nova de Lorena, nesta cidade, distrito, município e comarca de Lorena, com frente para a Rua 05, de formato retangular, medindo 10,00m (dez metros) de frente, igual medida de fundos, onde confronta com o lote 17, por 30,00m (trinta metros) de frente aos fundos em ambos os lados, confinando do lado direito de quem da rua olha o imóvel com os lotes n.º 23, do lado esquerdo com o lote n.º 25, encerrando a área de 300,00m<sup>2</sup> (trezentos metros quadrados).*

#### *Lote 25 – Quadra C – Matrícula 18.027*


*Lote de terreno n.º 25 (vinte e cinco) da Quadra "C", do loteamento denominado Vila Nova de Lorena, nesta cidade, distrito, município e comarca de Lorena, com frente para a Rua 05, de formato retangular, medindo 10,00m (dez metros) de frente, igual medida de fundos, onde confronta com o lote 16, por 30,00m (trinta metros) de frente aos fundos em ambos os lados, confinando do lado direito de quem da rua olha o imóvel com os lotes n.º 24, do lado esquerdo com o lote n.º 26, encerrando a área de 300,00m<sup>2</sup> (trezentos metros quadrados).*

#### *Lote 26 – Quadra C – Matrícula 18.028*

*Lote de terreno n.º 26 (vinte e seis) da Quadra "C", do loteamento denominado Vila Nova de Lorena, nesta cidade, distrito, município e comarca de Lorena, com frente para a Rua 05, de formato retangular, medindo 10,00m (dez metros) de frente, igual medida de fundos, onde confronta com o lote 15, por 30,00m (trinta metros) de frente aos fundos em ambos os lados, confinando do lado direito de quem da rua olha o imóvel com os lotes n.º 25, do lado esquerdo com o lote n.º 27, encerrando a área de 300,00m<sup>2</sup> (trezentos metros quadrados).*

#### *Lote 27 – Quadra C – Matrícula 18.029*

*Lote de terreno n.º 27 (vinte e sete) da Quadra "C", do loteamento denominado Vila Nova de Lorena, nesta cidade, distrito, município e comarca de Lorena, com frente para a Rua 05, de formato retangular, medindo 10,00m (dez metros) de frente, igual medida de fundos, onde confronta com o lote 14, por 30,00m (trinta metros) de frente aos fundos em*



# PREFEITURA MUNICIPAL DE LORENA

## ESTADO DE SÃO PAULO

Fls. N.º

### LIVRO DE LEIS

*ambos os lados, confinando do lado direito de quem da rua olha o imóvel com os lotes n.º 26, do lado esquerdo com o lote n.º 28, encerrando a área de 300,00m<sup>2</sup> (trezentos metros quadrados).*

#### ***Lote 28 – Quadra C – Matrícula 18.030***

*Lote de terreno n.º 28 (vinte e oito) da Quadra “C”, do loteamento denominado Vila Nova de Lorena, nesta cidade, distrito, município e comarca de Lorena, com frente para a Rua 05, de formato retangular, medindo 10,00m (dez metros) de frente, igual medida de fundos, onde confronta com o lote 13, por 30,00m (trinta metros) de frente aos fundos em ambos os lados, confinando do lado direito de quem da rua olha o imóvel com os lotes n.º 27, do lado esquerdo com o lote n.º 29, encerrando a área de 300,00m<sup>2</sup> (trezentos metros quadrados).*

#### ***Lote 29 – Quadra C – Matrícula 18.031***

*Lote de terreno n.º 29 (vinte e nove) da Quadra “C”, do loteamento denominado Vila Nova de Lorena, nesta cidade, distrito, município e comarca de Lorena, com frente para a Rua 05, de formato retangular, medindo 10,00m (dez metros) de frente, igual medida de fundos, onde confronta com o lote 12, por 30,00m (trinta metros) de frente aos fundos em ambos os lados, confinando do lado direito de quem da rua olha o imóvel com os lotes n.º 28, do lado esquerdo com o lote n.º 30, encerrando a área de 300,00m<sup>2</sup> (trezentos metros quadrados).*


#### ***Lote 30 – Quadra C – Matrícula 18.032***

*Lote de terreno n.º 30 (trinta) da Quadra “C”, do loteamento denominado Vila Nova de Lorena, nesta cidade, distrito, município e comarca de Lorena, com frente para a Rua 05, de formato retangular, medindo 10,00m (dez metros) de frente, igual medida de fundos, onde confronta com o lote 11, por 30,00m (trinta metros) de frente aos fundos em ambos os lados, confinando do lado direito de quem da rua olha o imóvel com os lotes n.º 29, do lado esquerdo com o lote n.º 31, encerrando a área de 300,00m<sup>2</sup> (trezentos metros quadrados).*

#### ***Lote 31 – Quadra C – Matrícula 18.033***

*Lote de terreno n.º 31 (trinta e um) da Quadra “C”, do loteamento denominado Vila Nova de Lorena, nesta cidade, distrito, município e comarca de Lorena, com frente para a Rua 05, de formato retangular, medindo 10,00m (dez metros) de frente, igual medida de fundos, onde confronta com o lote 10, por 30,00m (trinta metros) de frente aos fundos em ambos os lados, confinando do lado direito de quem da rua olha o imóvel com os lotes n.º 30, do lado esquerdo com o lote n.º 32, encerrando a área de 300,00m<sup>2</sup> (trezentos metros quadrados).*

#### ***Lote 32 – Quadra C – Matrícula 18.034***



# PREFEITURA MUNICIPAL DE LORENA

## ESTADO DE SÃO PAULO

Fls. N.º

### LIVRO DE LEIS

*Lote de terreno nº 32 (trinta e dois) da Quadra "C", do loteamento denominado Vila Nova de Lorena, nesta cidade, distrito, município e comarca de Lorena, com frente para a Rua 05, de formato retangular, medindo 10,00m (dez metros) de frente, igual medida de fundos, onde confronta com o lote 09, por 30,00m (trinta metros) de frente aos fundos em ambos os lados, confinando do lado direito de quem da rua olha o imóvel com os lotes nº 31, do lado esquerdo com o lote nº 33, encerrando a área de 300,00m<sup>2</sup> (trezentos metros quadrados).*

***Lote 33 – Quadra C – Matrícula 18.035***

*Lote de terreno nº 33 (trinta e três) da Quadra "C", do loteamento denominado Vila Nova de Lorena, nesta cidade, distrito, município e comarca de Lorena, com frente para a Rua 05, de formato retangular, medindo 10,00m (dez metros) de frente, igual medida de fundos, onde confronta com o lote 08, por 30,00m (trinta metros) de frente aos fundos em ambos os lados, confinando do lado direito de quem da rua olha o imóvel com os lotes nº 32, do lado esquerdo com o lote nº 34, encerrando a área de 300,00m<sup>2</sup> (trezentos metros quadrados).*

***Lote 34 – Quadra C – Matrícula 18.036***

*Lote de terreno nº 34 (trinta e quatro) da Quadra "C", do loteamento denominado Vila Nova de Lorena, nesta cidade, distrito, município e comarca de Lorena, com frente para a Rua 05, de formato retangular, medindo 10,00m (dez metros) de frente, igual medida de fundos, onde confronta com o lote 07, por 30,00m (trinta metros) de frente aos fundos em ambos os lados, confinando do lado direito de quem da rua olha o imóvel com os lotes nº 33, do lado esquerdo com o lote nº 35, encerrando a área de 300,00m<sup>2</sup> (trezentos metros quadrados).*


***Lote 35 – Quadra C – Matrícula 18.037***

*Lote de terreno nº 35 (trinta e cinco) da Quadra "C", do loteamento denominado Vila Nova de Lorena, nesta cidade, distrito, município e comarca de Lorena, com frente para a Rua 05, de formato retangular, medindo 10,00m (dez metros) de frente, igual medida de fundos, onde confronta com o lote 06, por 30,00m (trinta metros) de frente aos fundos em ambos os lados, confinando do lado direito de quem da rua olha o imóvel com os lotes nº 34, do lado esquerdo com o lote nº 36, encerrando a área de 300,00m<sup>2</sup> (trezentos metros quadrados).*

***Lote 36 – Quadra C – Matrícula 18.038***

*Lote de terreno nº 36 (trinta e seis) da Quadra "C", do loteamento denominado Vila Nova de Lorena, nesta cidade, distrito, município e comarca de Lorena, com frente para a Rua 05, de formato retangular, medindo 10,00m (dez metros) de frente, igual medida de fundos, onde confronta com o lote 05, por 30,00m (trinta metros) de frente aos fundos em ambos os lados, confinando do lado direito de quem da rua olha o imóvel com os lotes nº 35 do lado esquerdo com o lote nº 37, encerrando a área de 300,00m<sup>2</sup> (trezentos metros quadrados).*





# PREFEITURA MUNICIPAL DE LORENA

## ESTADO DE SÃO PAULO

Fls. N.º

### LIVRO DE LEIS

#### **Lote 37 – Quadra C – Matrícula 18.039**

Lote de terreno nº 37 (trinta e sete) da Quadra "C", do loteamento denominado Vila Nova de Lorena, nesta cidade, distrito, município e comarca de Lorena, com frente para a Rua 05, de formato retangular, medindo 10,00m (dez metros) de frente, igual medida de fundos, onde confronta com o lote 04, por 30,00m (trinta metros) de frente aos fundos em ambos os lados, confinando do lado direito de quem da rua olha o imóvel com os lotes nº 36, do lado esquerdo com o lote nº 38, encerrando a área de 300,00m<sup>2</sup> (trezentos metros quadrados).

#### **Lote 38 – Quadra C – Matrícula 18.040**

Lote de terreno nº 38 (trinta e oito) da Quadra "C", do loteamento denominado Vila Nova de Lorena, nesta cidade, distrito, município e comarca de Lorena, com frente para a Rua 05, de formato retangular, medindo 10,00m (dez metros) de frente, igual medida de fundos, onde confronta com o lote 03, por 30,00m (trinta metros) de frente aos fundos em ambos os lados, confinando do lado direito de quem da rua olha o imóvel com os lotes nº 37, do lado esquerdo com o lote nº 39, encerrando a área de 300,00m<sup>2</sup> (trezentos metros quadrados).

#### **Lote 39 – Quadra C – Matrícula 18.041**


Lote de terreno nº 39 (trinta e nove) da Quadra "C", do loteamento denominado Vila Nova de Lorena, nesta cidade, distrito, município e comarca de Lorena, com frente para a Rua 05, de formato retangular, medindo 10,00m (dez metros) de frente, igual medida de fundos, onde confronta com o lote 02, por 30,00m (trinta metros) de frente aos fundos em ambos os lados, confinando do lado direito de quem da rua olha o imóvel com os lotes nº 38, do lado esquerdo com o lote nº 40, encerrando a área de 300,00m<sup>2</sup> (trezentos metros quadrados).

#### **Lote 40 – Quadra C – Matrícula 18.042**

Lote de terreno nº 40 (quarenta) da Quadra "C", do loteamento denominado Vila Nova de Lorena, nesta cidade, distrito, município e comarca de Lorena, com frente para a Rua 02, medindo 40,00m (quarenta metros) de frente, compreendendo as ruas 02 e 05; 33,00m (trinta e três metros) do lado esquerdo de quem da rua olha o imóvel, confrontando com o lote 41; e 10,00m (dez metros) nos fundos, onde confronta com o lote 39, encerrando a área de 302,00m<sup>2</sup> (trezentos e dois metros quadrados), devido ao semicírculo na confluência das ruas 02 e 05.

#### **Lote 41 – Quadra C – Matrícula 18.043**

Lote de terreno nº 41 (quarenta e um) da Quadra "C", do loteamento denominado Vila Nova de Lorena, nesta cidade, distrito, município e comarca de Lorena, com frente para a Rua 02, medindo 10,00m (dez metros) mais ou menos de frente, mantendo a largura de 10,00m (dez metros) até os fundos, onde confronta com o lote 39; 33,00m (trinta e três



# PREFEITURA MUNICIPAL DE LORENA

## ESTADO DE SÃO PAULO

Fls. N.º

### LIVRO DE LEIS

metros) do lado direito de quem da rua olha o imóvel, confrontando com o lote 40; 34,00, (trinta e quatro metros) do lado esquerdo, confrontando com o lote 42, encerrando a área de 350,00m<sup>2</sup> (trezentos e cinquenta metros quadrados).

#### ***Lote 42 – Quadra C – Matrícula 18.044***

Lote de terreno n.º 42 (quarenta e dois) da Quadra "C", do loteamento denominado Vila Nova de Lorena, nesta cidade, distrito, município e comarca de Lorena, com frente para a Rua 02, medindo 10,00m (dez metros) mais ou menos de frente, mantendo a largura de 10,00m (dez metros) até os fundos, onde confina com o lote 39; 34,00m (trinta e quatro metros) do lado direito de quem da rua olha o imóvel, confrontando com o lote 41; e 35,00m (trinta e cinco metros) do lado esquerdo, confrontando com os lotes 43 e 1-A, encerrando a área de 345,00m<sup>2</sup> (trezentos e quarenta e cinco metros quadrados).

#### ***Lote 43 – Quadra C – Matrícula 18.045***

Lote de terreno n.º 43 (quarenta e três) da Quadra "C", do loteamento denominado Vila Nova de Lorena, nesta cidade, distrito, município e comarca de Lorena, com frente para a Rua 02, medindo 10,00m (dez metros) mais ou menos de frente, mantendo a largura de 10,00m (dez metros) até os fundos, onde confina com o lote 1-A; 25,00m (vinte e cinco metros) do lado direito de quem da rua olha o imóvel, confrontando com o lote 42; e 26,00m (vinte e seis metros) do lado esquerdo, confrontando com o lote 44, encerrando a área com 255,00m<sup>2</sup> (duzentos e cinquenta e cinco metros quadrados).

#### ***Lote 44 – Quadra C – Matrícula 18.046 – Matrícula 18.046***

Lote de terreno n.º 44 (quarenta e quatro) da Quadra "C", do loteamento denominado Vila Nova de Lorena, nesta cidade, distrito, município e comarca de Lorena, com frente para a Rua 02, medindo 10,00m (dez metros) mais ou menos de frente, mantendo a largura de 10,00m (dez metros) até os fundos, onde confina com o lote 1-A; 26,00m (vinte e seis metros) do lado direito de quem da rua olha o imóvel, confrontando com o lote 43; 28,00m (vinte e oito metros) do lado esquerdo, onde confina com o lote 01, encerrando a área de 270,00m<sup>2</sup> (duzentos e setenta metros quadrados).

#### ***Lote 03 – Quadra D – Matrícula 18.050***

Lote de terreno n.º 03 (três) da Quadra "D", do loteamento denominado Vila Nova de Lorena, nesta cidade, distrito, município e comarca de Lorena, com frente para a Rua 05, de formato retangular, medindo 10,00m (dez metros) de frente, igual medida de fundos, onde confronta com o lote 36, por 30,00m (trinta metros) de frente aos fundos em ambos os lados, confinando do lado direito de quem da rua olha o imóvel com os lotes n.º 02, do lado esquerdo com o lote n.º 04, encerrando a área de 300,00m<sup>2</sup> (trezentos metros quadrados).

#### ***Lote 04 – Quadra D – Matrícula 18.051***



# PREFEITURA MUNICIPAL DE LORENA

## ESTADO DE SÃO PAULO

Fls. N.º

### LIVRO DE LEIS

*Lote de terreno n.º 04 (quatro) da Quadra "D", do loteamento denominado Vila Nova de Lorena, nesta cidade, distrito, município e comarca de Lorena, com frente para a Rua 05, de formato retangular, medindo 10,00m (dez metros) de frente, igual medida de fundos, onde confronta com o lote 35, por 30,00m (trinta metros) de frente aos fundos em ambos os lados, confinando do lado direito de quem da rua olha o imóvel com os lotes n.º 03, do lado esquerdo com o lote n.º 05, encerrando a área de 300,00m<sup>2</sup> (trezentos metros quadrados).*

***Lote 05 – Quadra D – Matrícula 18.052***

*Lote de terreno n.º 05 (cinco) da Quadra "D", do loteamento denominado Vila Nova de Lorena, nesta cidade, distrito, município e comarca de Lorena, com frente para a Rua 05, de formato retangular, medindo 10,00m (dez metros) de frente, igual medida de fundos, onde confronta com o lote 34, por 30,00m (trinta metros) de frente aos fundos em ambos os lados, confinando do lado direito de quem da rua olha o imóvel com os lotes n.º 04, do lado esquerdo com o lote n.º 06, encerrando a área de 300,00m<sup>2</sup> (trezentos metros quadrados).*

***Lote 06 – Quadra D – Matrícula 18.053***


*Lote de terreno n.º 06 (seis) da Quadra "D", do loteamento denominado Vila Nova de Lorena, nesta cidade, distrito, município e comarca de Lorena, com frente para a Rua 05, de formato retangular, medindo 10,00m (dez metros) de frente, igual medida de fundos, onde confronta com o lote 33, por 30,00m (trinta metros) de frente aos fundos em ambos os lados, confinando do lado direito de quem da rua olha o imóvel com os lotes n.º 05, do lado esquerdo com o lote n.º 07, encerrando a área de 300,00m<sup>2</sup> (trezentos metros quadrados).*

***Lote 07 – Quadra D – Matrícula 18.054***

*Lote de terreno n.º 07 (sete) da Quadra "D", do loteamento denominado Vila Nova de Lorena, nesta cidade, distrito, município e comarca de Lorena, com frente para a Rua 05, de formato retangular, medindo 10,00m (dez metros) de frente, igual medida de fundos, onde confronta com o lote 32, por 30,00m (trinta metros) de frente aos fundos em ambos os lados, confinando do lado direito de quem da rua olha o imóvel com os lotes n.º 06, do lado esquerdo com o lote n.º 08, encerrando a área de 300,00m<sup>2</sup> (trezentos metros quadrados).*

***Lote 08 – Quadra D – Matrícula 18.055***

*Lote de terreno n.º 08 (oito) da Quadra "D", do loteamento denominado Vila Nova de Lorena, nesta cidade, distrito, município e comarca de Lorena, com frente para a Rua 05, de formato retangular, medindo 10,00m (dez metros) de frente, igual medida de fundos, onde confronta com o lote 31, por 30,00m (trinta metros) de frente aos fundos em ambos os lados, confinando do lado direito de quem da rua olha o imóvel com os lotes n.º 07, do*



# PREFEITURA MUNICIPAL DE LORENA

## ESTADO DE SÃO PAULO

Fls. N.º

### LIVRO DE LEIS

lado esquerdo com o lote nº 09, encerrando a área de 300,00m<sup>2</sup> (trezentos metros quadrados).

#### ***Lote 09 – Quadra D – Matrícula 18.056***

Lote de terreno nº 09 (nove) da Quadra “D”, do loteamento denominado Vila Nova de Lorena, nesta cidade, distrito, município e comarca de Lorena, com frente para a Rua 05, de formato retangular, medindo 10,00m (dez metros) de frente, igual medida de fundos, onde confronta com o lote 30, por 30,00m (trinta metros) de frente aos fundos em ambos os lados, confinando do lado direito de quem da rua olha o imóvel com os lotes nº 08, do lado esquerdo com o lote nº 10, encerrando a área de 300,00m<sup>2</sup> (trezentos metros quadrados).

#### ***Lote 10 – Quadra D – Matrícula 18.057***

Lote de terreno nº 10 (dez) da Quadra “D”, do loteamento denominado Vila Nova de Lorena, nesta cidade, distrito, município e comarca de Lorena, com frente para a Rua 05, de formato retangular, medindo 10,00m (dez metros) de frente, igual medida de fundos, onde confronta com o lote 29, por 30,00m (trinta metros) de frente aos fundos em ambos os lados, confinando do lado direito de quem da rua olha o imóvel com os lotes nº 09, do lado esquerdo com o lote nº 11, encerrando a área de 300,00m<sup>2</sup> (trezentos metros quadrados).

#### ***Lote 11 – Quadra D – Matrícula 18.057***


Lote de terreno nº 11 (onze) da Quadra “D”, do loteamento denominado Vila Nova de Lorena, nesta cidade, distrito, município e comarca de Lorena, com frente para a Rua 05, de formato retangular, medindo 10,00m (dez metros) de frente, igual medida de fundos, onde confronta com o lote 28 por 30,00m (trinta metros) de frente aos fundos em ambos os lados, confinando do lado direito de quem da rua olha o imóvel com os lotes nº 10, do lado esquerdo com o lote nº 12, encerrando a área de 300,00m<sup>2</sup> (trezentos metros quadrados).

#### ***Lote 12 – Quadra D – Matrícula 18.059***

Lote de terreno nº 12 (doze) da Quadra “D”, do loteamento denominado Vila Nova de Lorena, nesta cidade, distrito, município e comarca de Lorena, com frente para a Rua 05, de formato retangular, medindo 10,00m (dez metros) de frente, igual medida de fundos, onde confronta com o lote 27 por 30,00m (trinta metros) de frente aos fundos em ambos os lados, confinando do lado direito de quem da rua olha o imóvel com os lotes nº 11, do lado esquerdo com o lote nº 13, encerrando a área de 300,00m<sup>2</sup> (trezentos metros quadrados).

#### ***Lote 13 – Quadra D – Matrícula 18.060***

Lote de terreno nº 13 (treze) da Quadra “D”, do loteamento denominado Vila Nova de Lorena, nesta cidade, distrito, município e comarca de Lorena, com frente para a Rua 05,



# PREFEITURA MUNICIPAL DE LORENA

## ESTADO DE SÃO PAULO

Fls. N.º

### LIVRO DE LEIS

*de formato retangular, medindo 10,00m (dez metros) de frente, igual medida de fundos, onde confronta com o lote 26 por 30,00m (trinta metros) de frente aos fundos em ambos os lados, confinando do lado direito de quem da rua olha o imóvel com os lotes n.º 12, do lado esquerdo com o lote n.º 14, encerrando a área de 300,00m<sup>2</sup> (trezentos metros quadrados).*

#### **Lote 14 – Quadra D – Matrícula 18.061**

*Lote de terreno n.º 14 (quatorze) da Quadra “D”, do loteamento denominado Vila Nova de Lorena, nesta cidade, distrito, município e comarca de Lorena, com frente para a Rua 05, de formato retangular, medindo 10,00m (dez metros) de frente, igual medida de fundos, onde confronta com o lote 25 por 30,00m (trinta metros) de frente aos fundos em ambos os lados, confinando do lado direito de quem da rua olha o imóvel com os lotes n.º 13 do lado esquerdo com o lote n.º 15, encerrando a área de 300,00m<sup>2</sup> (trezentos metros quadrados).*

#### **Lote 15 – Quadra D – Matrícula 18.062**

*Lote de terreno n.º 15 (quinze) da Quadra “D”, do loteamento denominado Vila Nova de Lorena, nesta cidade, distrito, município e comarca de Lorena, com frente para a Rua 05, de formato retangular, medindo 10,00m (dez metros) de frente, igual medida de fundos, onde confronta com o lote 24 por 30,00m (trinta metros) de frente aos fundos em ambos os lados, confinando do lado direito de quem da rua olha o imóvel com os lotes n.º 14 do lado esquerdo com o lote n.º 16, encerrando a área de 300,00m<sup>2</sup> (trezentos metros quadrados).*


#### **Lote 16 – Quadra D – Matrícula 18.063**

*Lote de terreno n.º 16 (dezesseis) da Quadra “D”, do loteamento denominado Vila Nova de Lorena, nesta cidade, distrito, município e comarca de Lorena, com frente para a Rua 05, de formato retangular, medindo 10,00m (dez metros) de frente, igual medida de fundos, onde confronta com o lote 23 por 30,00m (trinta metros) de frente aos fundos em ambos os lados, confinando do lado direito de quem da rua olha o imóvel com os lotes n.º 15 do lado esquerdo com o lote n.º 17, encerrando a área de 300,00m<sup>2</sup> (trezentos metros quadrados).*

#### **Lote 17 – Quadra D – Matrícula 18.064**

*Lote de terreno n.º 17 (dezessete) da Quadra “D”, do loteamento denominado Vila Nova de Lorena, nesta cidade, distrito, município e comarca de Lorena, com frente para a Rua 05, de formato retangular, medindo 10,00m (dez metros) de frente, igual medida de fundos, onde confronta com o lote 20 por 30,00m (trinta metros) de frente aos fundos em ambos os lados, confinando do lado direito de quem da rua olha o imóvel com os lotes n.º 16 do lado esquerdo com o lote n.º 18, encerrando a área de 300,00m<sup>2</sup> (trezentos metros quadrados).*

#### **Lote 18 – Quadra D – Matrícula 18.065**



# PREFEITURA MUNICIPAL DE LORENA

## ESTADO DE SÃO PAULO

Fls. N.º

### LIVRO DE LEIS

*Lote de terreno nº 18 (dezoito) da Quadra "D", do loteamento denominado Vila Nova de Lorena, nesta cidade, distrito, município e comarca de Lorena, com frente para a Rua 05, de formato retangular, medindo 10,00m (dez metros) de frente, igual medida de fundos, onde confronta com o lote 20 por 30,00m (trinta metros) de frente aos fundos em ambos os lados, confinando do lado direito de quem da rua olha o imóvel com os lotes nº 17 do lado esquerdo com o lote nº 19, encerrando a área de 300,00m<sup>2</sup> (trezentos metros quadrados).*

***Lote 19 – Quadra D – Matrícula 18.066***

*Lote de terreno nº 18 (dezoito) da Quadra "D", do loteamento denominado Vila Nova de Lorena, nesta cidade, distrito, município e comarca de Lorena, com frente para a Rua 05, medindo 36,12m (trinta e seis metros e doze centímetros) de frente, compreendendo às ruas 05 e 04; 30,00m (trinta metros) do lado direito de quem da rua olha o imóvel, confrontando com o lote 18 e nos fundos mede 10,00m (dez metros), confrontando com o lote 20, encerrando a área de 282,00m<sup>2</sup> (duzentos e oitenta e dois metros quadrados), devido ao semicírculo na confluência das ruas 05 e 04.*

***Lote 20 – Quadra D – Matrícula 18.067***


*Lote de terreno nº 20 (vinte) da Quadra "D", do loteamento denominado Vila Nova de Lorena, nesta cidade, distrito, município e comarca de Lorena, com frente para a Rua 04, de formato retangular, medindo 10,00m (dez metros) de frente, igual medida de fundos, onde confronta com o lote 23 por 30,00m (trinta metros) de frente aos fundos em ambos os lados, confinando do lado direito de quem da rua olha o imóvel com os lotes nºs 17, 18 e 19 do lado esquerdo com o lote nº 21, encerrando a área de 300,00m<sup>2</sup> (trezentos metros quadrados).*

***Lote 21 – Quadra D – Matrícula 18.068***

*Lote de terreno nº 21 (vinte e um) da Quadra "D", do loteamento denominado Vila Nova de Lorena, nesta cidade, distrito, município e comarca de Lorena, com frente para a Rua 04, de formato retangular, medindo 10,00m (dez metros) de frente, igual medida de fundos, onde confronta com o lote 23 por 30,00m (trinta metros) de frente aos fundos em ambos os lados, confinando do lado direito de quem da rua olha o imóvel com os lote nº 20 do lado esquerdo com o lote nº 22, encerrando a área de 300,00m<sup>2</sup> (trezentos metros quadrados).*

***Lote 22 – Quadra D – Matrícula 18.069***

*Lote de terreno nº 22 (vinte e dois) da Quadra "D", do loteamento denominado Vila Nova de Lorena, nesta cidade, distrito, município e comarca de Lorena, com frente para a Rua 04, de formato retangular, medindo 36,12m (trinta e seis metros e doze centímetros) de frente compreendendo as ruas 04 e 07, 30,00m (trinta metros) do lado direito de quem da rua olha o imóvel, confrontando com o lote 21; e nos fundos mede 10,00m (dez metros), confrontando com o lote 23, encerrando a área de 282,00m<sup>2</sup>*



# PREFEITURA MUNICIPAL DE LORENA

## ESTADO DE SÃO PAULO

Fls. N.º

### LIVRO DE LEIS

*(duzentos e oitenta e dois metros quadrados), devido ao semicírculo na confluência das ruas 04 e 07.*

#### ***Lote 23 – Quadra D – Matrícula 18.070***

*Lote de terreno nº 23 (vinte e três) da Quadra “D”, do loteamento denominado Vila Nova de Lorena, nesta cidade, distrito, município e comarca de Lorena, com frente para a Rua 07, medindo 10,00m (dez metros) de frente; igual medida de largura nos fundos; por 30,00m (trinta metros) da frente aos fundos em ambos os lados; de formato retangular; encerrando a área de 300,00m<sup>2</sup> (trezentos metros quadrados), confrontando do lado esquerdo, de quem da via pública olha para ele, com o lote 24; pelo lado direito com os lotes nºs 20, 21 e 22; e, nos fundos com o lote 16.*

#### ***Lote 24 – Quadra D – Matrícula 18.071***

*Lote de terreno nº 24 (vinte e quatro) da Quadra “D”, do loteamento denominado Vila Nova de Lorena, nesta cidade, distrito, município e comarca de Lorena, com frente para a Rua 07, de formato regular, medindo 10,00m (dez metros) de frente, igual medida nos fundos, onde confronta com o lote nº 15, por 30,00m (trinta metros) da frente aos fundos de ambos os lados, confinando com o lado direito de quem da rua olha o imóvel com o lote nº 23, do lado esquerdo com o lote nº 25, encerrando a área de 300,00m<sup>2</sup> (trezentos metros quadrados).*


#### ***Lote 25 – Quadra D – Matrícula 18.072***

*Lote de terreno nº 25 (vinte e quatro) da Quadra “D”, do loteamento denominado Vila Nova de Lorena, nesta cidade, distrito, município e comarca de Lorena, com frente para a Rua 07, de formato regular, medindo 10,00m (dez metros) de frente, igual medida nos fundos, onde confronta com o lote nº 14, por 30,00m (trinta metros) da frente aos fundos de ambos os lados, confinando com o lado direito de quem da rua olha o imóvel com o lote nº 24, do lado esquerdo com o lote nº 26, encerrando a área de 300,00m<sup>2</sup> (trezentos metros quadrados).*

#### ***Lote 26 – Quadra D – Matrícula 18.073***

*Lote de terreno nº 25 (vinte e quatro) da Quadra “D”, do loteamento denominado Vila Nova de Lorena, nesta cidade, distrito, município e comarca de Lorena, com frente para a Rua 07, de formato regular, medindo 10,00m (dez metros) de frente, igual medida nos fundos, onde confronta com o lote nº 13, por 30,00m (trinta metros) da frente aos fundos de ambos os lados, confinando com o lado direito de quem da rua olha o imóvel com o lote nº 25, do lado esquerdo com o lote nº 27, encerrando a área de 300,00m<sup>2</sup> (trezentos metros quadrados).*

#### ***Lote 27 – Quadra D – Matrícula 18.074***



# PREFEITURA MUNICIPAL DE LORENA

## ESTADO DE SÃO PAULO

Fls. N.º

### LIVRO DE LEIS

*Lote de terreno n.º 27 (vinte e sete) da Quadra "D", do loteamento denominado Vila Nova de Lorena, nesta cidade, distrito, município e comarca de Lorena, com frente para a Rua 07, de formato regular, medindo 10,00m (dez metros) de frente, igual medida nos fundos, onde confronta com o lote n.º 12, por 30,00m (trinta metros) da frente aos fundos de ambos os lados, confinando com o lado direito de quem da rua olha o imóvel com o lote n.º 26, do lado esquerdo com o lote n.º 28, encerrando a área de 300,00m<sup>2</sup> (trezentos metros quadrados).*

***Lote 28 – Quadra D – Matrícula 18.075***

*Lote de terreno n.º 28 (vinte e oito) da Quadra "D", do loteamento denominado Vila Nova de Lorena, nesta cidade, distrito, município e comarca de Lorena, com frente para a Rua 07, de formato regular, medindo 10,00m (dez metros) de frente, igual medida nos fundos, onde confronta com o lote n.º 11, por 30,00m (trinta metros) da frente aos fundos de ambos os lados, confinando com o lado direito de quem da rua olha o imóvel com o lote n.º 27, do lado esquerdo com o lote n.º 29, encerrando a área de 300,00m<sup>2</sup> (trezentos metros quadrados).*

***Lote 29 – Quadra D – Matrícula 18.076***

*Lote de terreno n.º 29 (vinte e nove) da Quadra "D", do loteamento denominado Vila Nova de Lorena, nesta cidade, distrito, município e comarca de Lorena, com frente para a Rua 07, de formato regular, medindo 10,00m (dez metros) de frente, igual medida nos fundos, onde confronta com o lote n.º 10, por 30,00m (trinta metros) da frente aos fundos de ambos os lados, confinando com o lado direito de quem da rua olha o imóvel com o lote n.º 28, do lado esquerdo com o lote n.º 30, encerrando a área de 300,00m<sup>2</sup> (trezentos metros quadrados).*


***Lote 30 – Quadra D – Matrícula 18.077***

*Lote de terreno n.º 30 (trinta) da Quadra "D", do loteamento denominado Vila Nova de Lorena, nesta cidade, distrito, município e comarca de Lorena, com frente para a Rua 07, de formato regular, medindo 10,00m (dez metros) de frente, igual medida nos fundos, onde confronta com o lote n.º 09, por 30,00m (trinta metros) da frente aos fundos de ambos os lados, confinando com o lado direito de quem da rua olha o imóvel com o lote n.º 29, do lado esquerdo com o lote n.º 31, encerrando a área de 300,00m<sup>2</sup> (trezentos metros quadrados).*

***Lote 31 – Quadra D – Matrícula 18.078***

*Lote de terreno n.º 31 (trinta e um) da Quadra "D", do loteamento denominado Vila Nova de Lorena, nesta cidade, distrito, município e comarca de Lorena, com frente para a Rua 07, de formato regular, medindo 10,00m (dez metros) de frente, igual medida nos fundos, onde confronta com o lote n.º 08, por 30,00m (trinta metros) da frente aos fundos de ambos os lados, confinando com o lado direito de quem da rua olha o imóvel com o lote*





# PREFEITURA MUNICIPAL DE LORENA

## ESTADO DE SÃO PAULO

Fls. N.º

### LIVRO DE LEIS

nº 30, do lado esquerdo com o lote nº 32, encerrando a área de 300,00m<sup>2</sup> (trezentos metros quadrados).

#### ***Lote 32 – Quadra D – Matrícula 18.079***

*Lote de terreno nº 32 (trinta e dois) da Quadra “D”, do loteamento denominado Vila Nova de Lorena, nesta cidade, distrito, município e comarca de Lorena, com frente para a Rua 07, de formato regular, medindo 10,00m (dez metros) de frente, igual medida nos fundos, onde confronta com o lote nº 07, por 30,00m (trinta metros) da frente aos fundos de ambos os lados, confinando com o lado direito de quem da rua olha o imóvel com o lote nº 31, do lado esquerdo com o lote nº 33, encerrando a área de 300,00m<sup>2</sup> (trezentos metros quadrados).*

#### ***Lote 33 – Quadra D – Matrícula 18.080***

*Lote de terreno nº 33 (trinta e dois) da Quadra “D”, do loteamento denominado Vila Nova de Lorena, nesta cidade, distrito, município e comarca de Lorena, com frente para a Rua 07, de formato regular, medindo 10,00m (dez metros) de frente, igual medida nos fundos, onde confronta com o lote nº 06, por 30,00m (trinta metros) da frente aos fundos de ambos os lados, confinando com o lado direito de quem da rua olha o imóvel com o lote nº 32, do lado esquerdo com o lote nº 34, encerrando a área de 300,00m<sup>2</sup> (trezentos metros quadrados).*


#### ***Lote 34 – Quadra D – Matrícula 18.081***

*Lote de terreno nº 34 (trinta e quatro) da Quadra “D”, do loteamento denominado Vila Nova de Lorena, nesta cidade, distrito, município e comarca de Lorena, com frente para a Rua 07, de formato regular, medindo 10,00m (dez metros) de frente, igual medida nos fundos, onde confronta com o lote nº 05, por 30,00m (trinta metros) da frente aos fundos de ambos os lados, confinando com o lado direito de quem da rua olha o imóvel com o lote nº 33, do lado esquerdo com o lote nº 35, encerrando a área de 300,00m<sup>2</sup> (trezentos metros quadrados).*

#### ***Lote 18 – Quadra F – Matrícula 18.149***

*Lote de terreno nº 18 (dezoito) da Quadra “F”, do loteamento denominado Vila Nova de Lorena, nesta cidade, distrito, município e comarca de Lorena, com frente para a Rua Existente, esquina com a rua 04, medindo 31,00m (trinta e um metros) de frente, compreendendo as Ruas Existentes e 04, fazendo divisa com o lote 17 e 19; 22,00m (vinte e dois metros) do lado esquerdo de quem da rua Existente olha o imóvel confinando com o lote 19; e 14,00m (quatorze metros), nos fundos, confinando com lote 17, mantendo o terreno encerrando a área de 276,00m<sup>2</sup> (duzentos e setenta e seis metros quadrados).*

#### ***Lote 19 – Quadra F – Matrícula 18.150***



# PREFEITURA MUNICIPAL DE LORENA

## ESTADO DE SÃO PAULO

Fls. N.º

### LIVRO DE LEIS

*Lote de terreno nº 19 (dezenove) da Quadra "F", do loteamento denominado Vila Nova de Lorena, nesta cidade, distrito, município e comarca de Lorena, com frente para a Rua Existente, medindo 13,00 (treze metros) mais ou menos de frente, mantendo a largura de 13,00m (treze metros) até os fundos, onde confina com o lote 17; 22,00m (vinte e dois metros) da frente aos fundos, do lado direito, de quem da rua olha o imóvel, confinando com o lote 18; e 23,00m (vinte e três metros) da frente aos fundos, do lado esquerdo onde confronta com o lote 20, encerrando a área de 292,00m<sup>2</sup> (duzentos e noventa e dois metros quadrados).*

#### ***Lote 20 – Quadra F – Matrícula 18.151***

*Lote de terreno nº 20 (vinte) da Quadra "F", do loteamento denominado Vila Nova de Lorena, nesta cidade, distrito, município e comarca de Lorena, com frente para a Rua Existente, medindo 13,00m (treze metros) mais ou menos de frente, mantendo a largura de 13,00m (treze metros) até os fundos, onde confina com os lotes 14 e 17; 23,00m (vinte e três metros) da frente aos fundos, do lado direito de quem da rua olha o imóvel, onde confina com o lote 19; e 25,00m (vinte e cinco metros) da frente aos fundos, do lado esquerdo onde confina com o lote 21, todos da mesma quadra F, encerrando a área de 312,00m<sup>2</sup> (trezentos e doze metros quadrados).*

#### ***Lote 21 – Quadra F – Matrícula 18.152***


*Lote de terreno nº 22 (vinte e um) da Quadra "F", do loteamento denominado Vila Nova de Lorena, nesta cidade, distrito, município e comarca de Lorena, com frente para a Rua Existente medindo 10,00m (dez metros) mais ou menos de frente, mantendo a largura de 10,00m (dez metros) até os fundos, onde confina com o lote 13; 25,00m (vinte e cinco metros) da frente aos fundos, do lado direito de quem da rua olha o imóvel, confinando com o lote 20; 26,00m (vinte e seis metros) da frente aos fundos, do lado esquerdo, confinando com o lote 22, encerrando a área de 255,00m<sup>2</sup> (duzentos e cinquenta e cinco metros quadrados).*

#### ***Lote 22 – Quadra F – Matrícula 18.153***

*Lote de terreno nº 23 (vinte e dois) da Quadra "F", do loteamento denominado Vila Nova de Lorena, nesta cidade, distrito, município e comarca de Lorena, com frente para a Rua Existente medindo 10,00m (dez metros) mais ou menos de frente, mantendo a largura de 10,00m (dez metros) até os fundos, onde confina com o lote 12; 26,00m (vinte e seis metros) da frente aos fundos, do lado direito de quem da rua olha o imóvel, confinando com o lote 21; 27,00m (vinte e sete metros) da frente aos fundos, do lado esquerdo, confinando com o lote 23, todos da mesma quadra F, encerrando a área de 265,00m<sup>2</sup> (duzentos e sessenta e cinco metros quadrados).*

#### ***Lote 23 – Quadra F – Matrícula 18.154***

*Lote de terreno nº 23 (vinte e dois) da Quadra "F", do loteamento denominado Vila Nova de Lorena, nesta cidade, distrito, município e comarca de Lorena, com frente para a Rua Existente medindo 10,00m (dez metros) mais ou menos de frente, mantendo a*



# PREFEITURA MUNICIPAL DE LORENA

## ESTADO DE SÃO PAULO

Fls. N.º

### LIVRO DE LEIS

*largura de 10,00m (dez metros) até os fundos, onde confina com o lote 11; 27,00m (vinte e sete metros) da frente aos fundos, do lado direito confinando com o lote 22; e 29,00m (vinte e nove metros) da frente aos fundos, do lado esquerdo, confinando com o lote 24, todos da mesma quadra F, encerrando a área 280,00m<sup>2</sup> (duzentos e oitenta metros quadrados).*

#### ***Lote 24 – Quadra F – Matrícula 18.155***

*Lote de terreno nº 24 (vinte e quatro) da Quadra “F”, do loteamento denominado Vila Nova de Lorena, nesta cidade, distrito, município e comarca de Lorena, com frente para a Rua Existente medindo 10,00m (dez metros) mais ou menos de frente, mantendo a largura de 10,00m (dez metros) até os fundos, onde confina com o lote 10; 29,00m (vinte e nove metros) da frente aos fundos, do lado direito de quem da rua olha o imóvel, confinando com o lote 23; e do lado esquerdo, com o lote 25, todos da mesma quadra F encerrando a área de 295,00m<sup>2</sup> (duzentos e noventa e cinco metros quadrados).*

#### ***Lote 25 – Quadra F – Matrícula 18.156***


*Lote de terreno nº 25 (vinte e cinco) da Quadra “F”, do loteamento denominado Vila Nova de Lorena, nesta cidade, distrito, município e comarca de Lorena, com frente para a Rua Existente medindo 10,00m (dez metros) mais ou menos de frente, mantendo a largura de 10,00m (dez metros) até os fundos, onde confina com o lote 09; 30,00m (trinta metros) da frente aos fundos, do lado direito de quem da rua olha o imóvel, onde confina com o lote 24; e 31,00m (trinta e um metros) da frente aos fundos, do lado esquerdo onde confina com o lote 26, encerrando a área de 305,00m<sup>2</sup> (trezentos e cinco metros quadrados).*

#### ***Lote 26 – Quadra F – Matrícula 18.157***

*Lote de terreno nº 26 (vinte e seis) da Quadra “F”, do loteamento denominado Vila Nova de Lorena, nesta cidade, distrito, município e comarca de Lorena, com frente para a Rua Existente medindo 10,00m (dez metros) mais ou menos de frente, mantendo a largura de 10,00m (dez metros) até os fundos, onde confina com o lote 08; 31,00m (trinta e um metros) da frente aos fundos, do lado direito de quem da rua olha o imóvel, confinando com o lote 25; 32,00m (trinta e dois metros) da frente aos fundos, do lado esquerdo onde confina com o lote 27, todos da mesma quadra F, encerrando a área de 315,00m<sup>2</sup> (trezentos e quinze metros quadrados).*

#### ***Lote 27 – Quadra F – Matrícula 18.158***

*Lote de terreno nº 26 (vinte e seis) da Quadra “F”, do loteamento denominado Vila Nova de Lorena, nesta cidade, distrito, município e comarca de Lorena, com frente para a Rua Existente medindo 10,00m (dez metros) mais ou menos de frente, mantendo a largura de 10,00m (dez metros) até os fundos, onde confina com o lote 07; 32,00m (trinta e dois metros) da frente aos fundos, do lado direito de quem da rua olha o imóvel, confinando com o lote 26; 33,00m (trinta e três metros) do lado esquerdo, da frente aos fundos*



# PREFEITURA MUNICIPAL DE LORENA

## ESTADO DE SÃO PAULO

Fls. N.º

### LIVRO DE LEIS

confinando com o lote 28, todos da mesma quadra F, encerrando a área de 325,00m<sup>2</sup> (trezentos e vinte e cinco metros quadrados).

#### ***Lote 28 – Quadra F – Matrícula 18.159***

*Lote de terreno nº 28 (vinte e oito) da Quadra “F”, do loteamento denominado Vila Nova de Lorena, nesta cidade, distrito, município e comarca de Lorena, com frente para a Rua Existente medindo 10,00m (dez metros) mais ou menos de frente, mantendo a largura de 10,00m (dez metros) até os fundos, onde confina com o lote 06; 33,00m (trinta e três metros) da frente aos fundos, do lado direito de quem da rua olha o imóvel confinando com o lote 27; 34,00m (trinta e quatro metros) da frente aos fundos, do lado esquerdo, onde confina com o lote 29, encerrando a área de 335,00m<sup>2</sup> (trezentos e trinta e cinco metros quadrados).*

#### ***Lote 29 – Quadra F – Matrícula 18.160***


*Lote de terreno nº 29 (vinte e nove) da Quadra “F”, do loteamento denominado Vila Nova de Lorena, nesta cidade, distrito, município e comarca de Lorena, com frente para a Rua Existente medindo 10,00m (dez metros) mais ou menos de frente, mantendo a largura de 10,00m (dez metros) até os fundos, onde confina com o lote 05; 34,00m (trinta e quatro metros) da frente aos fundos, do lado direito de quem da rua olha o imóvel, confinando com o lote 28; e 35,00m (trinta e cinco metros) da frente aos fundos, do lado esquerdo onde confina com o lote 30, todos da mesma quadra F, encerrando a área de 345,00m<sup>2</sup> (trezentos e quarenta e cinco metros quadrados).*

#### ***Lote 30 – Quadra F – Matrícula 18.161***

*Lote de terreno nº 30 (trinta) da Quadra “F”, do loteamento denominado Vila Nova de Lorena, nesta cidade, distrito, município e comarca de Lorena, com frente para a Rua Existente medindo 10,00m (dez metros) mais ou menos de frente, mantendo a largura de 10,00m (dez metros) até os fundos, onde confina com o lote 04; 35,00m (trinta e cinco metros) da frente aos fundos, do lado direito de quem da rua olha o imóvel, confinando com o lote 29; 36,00m (trinta e seis metros) da frente aos fundos, do lado esquerdo, confinando com o lote 31, todos da mesma quadra F, encerrando a área de 355,00m<sup>2</sup> (trezentos e cinquenta e cinco metros quadrados).*

#### ***Lote 31 – Quadra F – Matrícula 18.162***

*Lote de terreno nº 31 (trinta e um) da Quadra “F”, do loteamento denominado Vila Nova de Lorena, nesta cidade, distrito, município e comarca de Lorena, com frente para a Rua Existente medindo 10,00m (dez metros) mais ou menos de frente, mantendo a largura de 10,00m (dez metros) até os fundos, onde confina com o lote 30; 37,00m (trinta e sete metros) da frente aos fundos, do lado esquerdo, confinando com o lote 32; 10,00m (dez metros) mais ou menos de frente, mantendo a largura de 10,00m (dez metros) até os fundos, onde confina com o lote 03, todos da mesma quadra F, encerrando a área de 365,00m<sup>2</sup> (trezentos e sessenta e cinco metros quadrados).*



# PREFEITURA MUNICIPAL DE LORENA

## ESTADO DE SÃO PAULO

Fls. N.º

### LIVRO DE LEIS

#### Lote 32 – Quadra F – Matrícula 18.163

*Lote de terreno nº 32 (trinta e dois) da Quadra "F", do loteamento denominado Vila Nova de Lorena, nesta cidade, distrito, município e comarca de Lorena, com frente para a Rua Existente medindo 10,00m (dez metros) mais ou menos de frente, mantendo a largura de 10,00m (dez metros) até os fundos, onde confina com o lote 31; 38,00m (trinta e oito metros) da frente aos fundos, do lado esquerdo, onde confina com os lotes 33, 34, 35 e 36, todos da mesma quadra F, encerrando a área de 375,00m<sup>2</sup> (trezentos e setenta e cinco metros quadrados).*

#### Lote 33 – Quadra F – Matrícula 18.164

*Lote de terreno nº 33 (trinta e três) da Quadra "F", do loteamento denominado Vila Nova de Lorena, nesta cidade, distrito, município e comarca de Lorena, com frente para a rua 02, esquina com a Rua Existente, medindo 39,00m (trinta e nove metros) de frente, compreendendo as ruas 02 e Existente, fazendo divisa com o lote 32 e o lote 34; 34,00m (trinta e quatro metros) da frente aos fundos, do lado esquerdo de quem da rua 02 olha o imóvel, confinando com o lote 34; e 8,00 (oito metros) nos fundos, onde confina com o lote 32, todos da mesma quadra F, encerrando a área de 317,00m<sup>2</sup> (trezentos e dezessete metros quadrados).*


#### Lote 34 – Quadra F – Matrícula 18.165

*Lote de terreno nº 34 (trinta e quatro) da Quadra "F", do loteamento denominado Vila Nova de Lorena, nesta cidade, distrito, município e comarca de Lorena, com frente para a rua 02, medindo 10,00m (dez metros) mais ou menos de frente, mantendo a largura de 10,00m (dez metros) até os fundos, onde confina com o lote 32; 34,00m (trinta e quatro metros) da frente aos fundos, do lado direito de quem da rua olha o imóvel, confinando com o lote 33; e 35,00m (trinta e cinco metros) da frente aos fundos, do lado esquerdo, onde confina com o lote 35, encerrando a área de 345,00m<sup>2</sup> (trezentos e quarenta e cinco metros quadrados).*

#### Lote 35 – Quadra F – Matrícula 18.166

*Lote de terreno nº 35 (trinta e cinco) da Quadra "F", do loteamento denominado Vila Nova de Lorena, nesta cidade, distrito, município e comarca de Lorena, com frente para a rua 02, medindo 10,00m (dez metros) mais ou menos de frente, mantendo a largura de 10,00m (dez metros) até os fundos, onde confina com o lote 32; 35,00m (trinta e cinco metros) da frente aos fundos, do lado direito de quem da rua olha o imóvel, confinando com o lote 34; e 36,00m (trinta e seis metros) da frente aos fundos, do lado esquerdo onde confina com o lote 36, todos da mesma quadra F, encerrando a área de 355,00m<sup>2</sup> (trezentos e cinquenta e cinco metros quadrados).*

#### Lote 36 – Quadra F – Matrícula 18.167



# PREFEITURA MUNICIPAL DE LORENA

## ESTADO DE SÃO PAULO

Fls. N.º

### LIVRO DE LEIS

*Lote de terreno n.º 36 (trinta e seis) da Quadra "F", do loteamento denominado Vila Nova de Lorena, nesta cidade, distrito, município e comarca de Lorena, com frente para a rua 02, medindo 10,00m (dez metros) mais ou menos de frente, mantendo a largura de 10,00m (dez metros) até os fundos, onde confina com o lote 32; 36,00m (trinta e seis metros) da frente aos fundos, do lado direito de quem da rua olha o imóvel, confinando com o lote 35; e 38,00m (trinta e oito metros) da frente aos fundos, do lado esquerdo, confinando com os lotes 1-A e 37, encerrando a área de 370,00m<sup>2</sup> (trezentos e setenta metros quadrados).*

**Art. 2.º.** Esta Lei Complementar entrará em vigor na data de sua publicação, revogando as disposições em contrário.

P.M. de Lorena, 03 de agosto de 2012.

  
**PAULO CESAR NEME**  
Prefeito Municipal

Publicado nesta data no Paço Municipal